

Mapeamento das Organizações Sociais e de Produtores Familiares do Rio Grande do Norte




GOVERNO DO ESTADO
DO RIO GRANDE DO NORTE



RN SUSTENTÁVEL



GRUPO BANCO MUNDIAL



GOVERNO

DO RIO GRANDE DO NORTE



GRUPO BANCO MUNDIAL



**GOVERNO
CIDADÃO**

DESENVOLVIMENTO E SUSTENTABILIDADE

Este documento é fruto de uma ação estratégica do Governo do Estado do Rio Grande do Norte, através do Projeto Governo Cidadão, financiado com recursos do acordo de empréstimo com o Banco Mundial - BIRD 8276-BR.

É permitida a reprodução total ou parcial do texto deste documento, desde que citada a fonte.

Mapeamento das Organizações Sociais e de Produtores Familiares do Rio Grande do Norte



Natal, Rio Grande do Norte, Dezembro de 2014

Permitida a reprodução em parte ou no todo desta publicação, desde que citada a fonte, conforme previsto na Lei de Direitos Autorais, Lei nº 9.610 de 19/02/98.

VENDA PROIBIDA

GOVERNO DO ESTADO DO RIO GRANDE DO NORTE

Rosalba Ciarlini
Governadora do Estado

Francisco Obery Rodrigues Júnior
Secretário de Estado do Planejamento e das Finanças – SEPLAN

Tarcísio Bezerra Dantas
Secretário de Estado da Agricultura, da Pecuária e da Pesca – SAPE

Paula Valéria (Interina)
Secretária de Estado do Trabalho, da Habitação e da Assistência Social – SETHAS

Ana Cristina Olímpio Guedes Spinelli
Gerente Executiva do Projeto RN Sustentável

Fabiano da Silva Lima
Gerente da Unidade Executora Setorial da SAPE

Gerardo José Batista Guará
Gerente da Unidade Executora Setorial da SETHAS

Equipe Técnica

Breno Carvalho Roos	Hércules Lisboa de Aquino Sobrinho
Carlos Nascimento da Silva	Igor Costa Freire Luzardo
Elivânia Bezerra de Melo	Isabel Nobre Pinheiro
Ethevaldo da Nóbrega Pontes Júnior	Jackeline Moreira de Lima
Franciane Alves Cardoso	Jonilson de Souza Figueiredo
Helenilson de Souza Lopes	Rosimere Lopes Monte

Colaboração

Serviço de Apoio aos Projetos Alternativos Comunitários – SEAPAC

ANO BASE 2014

Este material foi composto em fonte Trade Gothic, corpo 9/10/11/12, Tall Films 36/48/120.

Meus irmãos e irmãs potiguares,

O Governo do Estado do Rio Grande do Norte, por meio do Projeto RN Sustentável, divulga os resultados do Mapeamento das Organizações Produtivas e Sociais do Rio Grande do Norte. Este mapeamento se constitui em mais um legado que o Governo do Estado entrega à sua população.

Este estudo é inédito no Rio Grande do Norte e consiste em um verdadeiro censo das organizações sociais e produtivas, especialmente aquelas ligadas à agricultura familiar. A ideia do mapeamento surgiu da necessidade de se conhecer melhor o público alvo das ações previstas no Componente de Desenvolvimento Regional Sustentável, que receberá a maior parcela de investimentos do Projeto.

O mapeamento apresenta aspectos fundamentais da realidade das organizações produtivas e sociais em cada município e, por conseguinte, dos territórios que compõem o estado. A partir dos dados disponibilizados será possível fazer um diagnóstico das principais dificuldades dos nossos agricultores e suas organizações, e assim fazer intervenções de forma mais eficiente e eficaz.

O esforço de levantar, compilar e analisar as informações que aqui serão apresentadas demonstra o cuidado com que os investimentos do RN Sustentável são planejados e executados.

Este estudo representa um importante instrumento para formulação das políticas públicas voltadas aos agricultores familiares do Rio Grande do Norte, não só no âmbito das ações do RN Sustentável, do Estado e suas secretarias, mas também para Municípios, Ministérios e Organizações da Sociedade Civil.

Alem do mais, estas informações são importantes para que a própria população conheça a realidade em que está inserida, reconhecendo o seu espaço e o papel que desempenha nesta estrutura, e assim possa vislumbrar formas e maneiras de superar e transformar sua realidade.

Espero que este estudo contribua para a construção de políticas públicas que visem melhorar a qualidade de vida dos agricultores e agricultoras do nosso estado, fazendo um Rio Grande do Norte maior e mais justo.



Rosalba Ciarlini

Governadora do Rio Grande do Norte

O Projeto Integrado de Desenvolvimento Sustentável do Rio Grande do Norte – RN Sustentável – é um projeto multissetorial que tem como meta contribuir para transformação do cenário socioeconômico do estado por meio de um conjunto de ações articuladas destinadas à redução das desigualdades regionais, além de apoiar ações de modernização da gestão pública para prestação de serviços de forma mais eficaz e eficiente, visando à melhoria da qualidade de vida da população potiguar.

O objetivo do RN Sustentável é contribuir para os esforços do Estado para: (i) aumentar a segurança alimentar, o acesso à infraestrutura produtiva e o acesso a mercados para a agricultura familiar; (ii) melhorar o acesso e a qualidade dos serviços da educação, da saúde e da segurança pública; e (iii) melhorar os sistemas de controle de despesas públicas, dos recursos humanos e da gestão de ativos físicos, no contexto de uma abordagem de gestão baseada em resultados.

No Componente 1 do Projeto (Desenvolvimento Regional Sustentável) estão previstos Investimentos Estratégicos e de Fortalecimento da Governança, além de Projetos de Inclusão Produtiva, Social e Ambiental. O público alvo é formado pelas organizações sociais, cooperativas, redes ou alianças formais de produtores prioritariamente da agricultura familiar, trabalhados sob a perspectiva de cadeias produtivas agrícolas e não agrícolas. São contemplados, ainda, empreendedores da área urbana e rural que atuam em redes de economia solidária, inclusive jovens, mulheres, remanescentes de quilombolas e indígenas.

Nesse contexto, o Projeto optou por alocar esforços em uma estratégia de planejamento consistente, que tem como ponto de partida a identificação física

de todos os potenciais beneficiários dos projetos produtivos e socioambientais (associações, cooperativas e redes de serviço ligadas à produção agrícola familiar). A proposta consistiu em realizar um mapeamento georreferenciado de todas as organizações com o perfil do público alvo do Projeto, cobrindo os dez territórios do estado, bem como sistematizar as características das entidades identificadas. Para a realização da pesquisa foi estabelecida uma parceria entre o RN Sustentável e o Serviço de Apoio aos Projetos Alternativos Comunitários (SEAPAC), instituição com ampla experiência em desenvolvimento local sustentável e conhecimento da realidade do Rio Grande do Norte.

Os resultados da pesquisa, apresentados nesta publicação, possibilitam uma visão abrangente acerca das organizações sociais e produtivas do estado, sobretudo aquelas da agricultura familiar. Os dados apresentados vão desde questões sociais (gênero, comunidades tradicionais, participação de jovens), passando por aspectos econômicos e de produção (atividades realizadas pelas organizações, fontes de financiamento, assistência técnica, etc.), até os aspectos básicos de infraestrutura (acesso à água e à energia elétrica). A pesquisa possibilita, ainda, observar e comparar as especificidades de cada território por meio de uma análise das principais potencialidades e fragilidades identificadas.

A finalidade maior desse estudo é ser um elo entre as demandas da sociedade civil, especialmente da agricultura familiar, e o processo de decisão dos agentes públicos visando melhorar a qualidade de vida da população. O Projeto RN Sustentável considera que esta pesquisa representa uma oportunidade valiosa para implementação de um conjunto de ações que efetivamente atenda aos anseios da sociedade, seja por meio de investimentos produtivos, seja por ações de fortalecimento da governança local. De modo mais abrangente, os resultados da pesquisa consistem em um instrumento de fundamental importância para o planejamento de políticas públicas em todas as esferas de governo.

Objetivos da pesquisa

A pesquisa foi realizada no período de maio a setembro de 2014 e, inicialmente, teve como objetivos:

GERAL:

- Mapear e caracterizar as organizações sociais e de produtores familiares nos dez territórios do Rio Grande do Norte.

ESPECÍFICOS:

- Identificar as características chave das organizações sociais e de produtores familiares no Rio Grande Norte;
- Sistematizar os aspectos socioeconômicos das organizações identificadas.

Detalhamento do processo operacional para o mapeamento das organizações sociais e produtivas nos municípios

Mobilização e sensibilização dos atores sociais locais

As atividades de mobilização, articulação e sensibilização dos atores locais perpassaram todo o processo de mapeamento, desde os primeiros contatos com os grupos e lideranças locais seja para informar sobre o objetivo da pesquisa do RN Sustentável; selecionar os pesquisadores municipais; identificar e priorizar as entidades a serem mapeadas; como também para a aplicação dos questionários junto aos representantes das organizações. Durante todo esse percurso os supervisores, juntamente com seus respectivos pesquisadores, intensificaram os contatos com os atores sociais locais (Sindicatos, Fóruns de associações, Conselhos/CMDSS, associações e lideranças) a fim de envolvê-los no processo de desenvolvimento dos trabalhos de campo, facilitando, assim, o desencadeamento das atividades na base.

Durante a capacitação dos pesquisadores cada um recebeu uma relação prévia de organizações sociais e produtivas, extraída do banco de dados da SETHAS/PCPR (Fase I e II) e do Fórum de Economia Solidária, que serviu como referência para identificação das entidades em cada município. Além disso, os pesquisadores buscaram informações também com representantes dos Conselhos Municipais de Desenvolvimento Sustentável e Solidário, Fóruns de associações e Sindicatos, para atualizar a lista e, com isso, foram identificadas outras entidades, além daquelas elencadas pelo PCPR/PDS, obtendo-se, assim, uma nova classificação que fundamentou a busca das organizações para a aplicação dos questionários.

Seleção das entidades municipais

De posse dos dados das organizações existentes em cada município, os pesquisadores do SEAPAC fizeram uma triagem entre aquelas previamente identificadas e selecionaram as entidades a serem mapeadas. Para isso, foi utilizado como primeiro critério as entidades com fins condizentes com o público prioritário do Projeto RN Sustentável, ou seja, organizações sociais e de produtores familiares, priorizando os grupos de mulheres e jovens, e comunidades tradicionais. Além desses critérios, foram observadas, também, aquelas com pelo menos 02 anos de existência, legalmente constituídas, e que estivessem com uma dinâmica mínima de funcionamento.

A partir daí os pesquisadores entraram em contato com os representantes dessas organizações e agendaram as visitas para a aplicação do questionário de campo, em especial com os membros da diretoria. Porém, em algumas situações a entrevista foi realizada com uma representação dos associados, tendo em vista a impossibilidade de os membros da diretoria participarem desse momento, por razões diversas.

Vale salientar que em alguns municípios não foi possível obedecer rigorosamente aos critérios estabelecidos, tendo em vista o baixo número de organizações atuantes ou até mesmo pela inexistência de entidades legalmente constituídas, como foi o caso de Vila Flor no Território do Agreste Litoral Sul.

Desenvolvimento do trabalho de campo – coleta dos dados

Durante o processo de desenvolvimento da pesquisa de campo, parte dos pesquisadores teve dificuldades na coleta das informações, motivados pelo desconhecimento do entrevistado sobre a vida orgânica de sua entidade; pela falta da documentação básica da organização para comprovação dos dados, que muitas vezes estava em poder de terceiros (contador, vereador, prefeitos, antiga diretoria da entidade, etc.). Vale salientar, ainda, que houve algumas organizações que se negaram a responder ao questionário, por motivos vários, sendo respeitada a vontade dos seus representantes.

Quantidade de organizações listadas e mapeadas

Inicialmente o planejamento da pesquisa previu que seriam mapeadas 2.500 organizações sociais e produtivas, localizadas nos dez Territórios do Rio Grande do Norte. Ao término dos trabalhos foram efetivamente mapeadas 2.513 organizações dentre as 3.685 entidades previamente identificadas.

Observações

- Os Territórios do Mato Grande e Sertão do Apodi incluíram o mapeamento dos municípios de Jardim de Angicos e Almino Afonso, respectivamente pertencentes aos Territórios do Sertão Central e Alto Oeste;
- As organizações foram previamente identificadas a partir do banco de dados do PCPR/SETHAS e das informações emitidas pelas lideranças locais;
- Foram consideradas, para o mapeamento, as organizações que tinham, pelo menos, uma dinâmica mínima de funcionamento e que estavam dentro dos critérios estabelecidos pelo Projeto RN Sustentável;
- As informações coletadas são de cunho declaratório e de inteira responsabilidade das pessoas que responderam a cada questionário.

SUMÁRIO

Capítulo 1: Aspectos Gerais	, 11
Capítulo 2: Aspectos Sociais	, 14
Capítulo 3: Acesso A Infraestrutura Básica	, 18
Capítulo 4: Aspectos De Gestão Das Organizações	, 21
Capítulo 5: Aspectos Sociopolíticos	, 23
Capítulo 6: Aspectos Econômicos E De Produção	, 25
Capítulo 7: Território Açu Mossoró	, 32
Capítulo 8: Território Agreste Litoral Sul	, 35
Capítulo 8: Território Alto Oeste	, 38
Capítulo 10: Território Mato Grande	, 41
Capítulo 11: Território Potengi	, 44
Capítulo 12: Território Seridó	, 47
Capítulo 13: Território Sertão Central Cabugi Litoral Norte	, 50
Capítulo 14: Território Sertão do Apodi	, 53
Capítulo 15: Território Terras Potiguaras	, 56
Capítulo 16: Território Trairi	, 59

CAPÍTULO 1:

ASPECTOS GERAIS

Foram mapeadas 2.513 organizações, sendo **2.479 associações** e **34 cooperativas**, distribuídas nos 10 territórios do estado. Os territórios do Seridó, Sertão do Apodi e Alto Oeste possuem, juntos, 47% do total de organizações do estado.

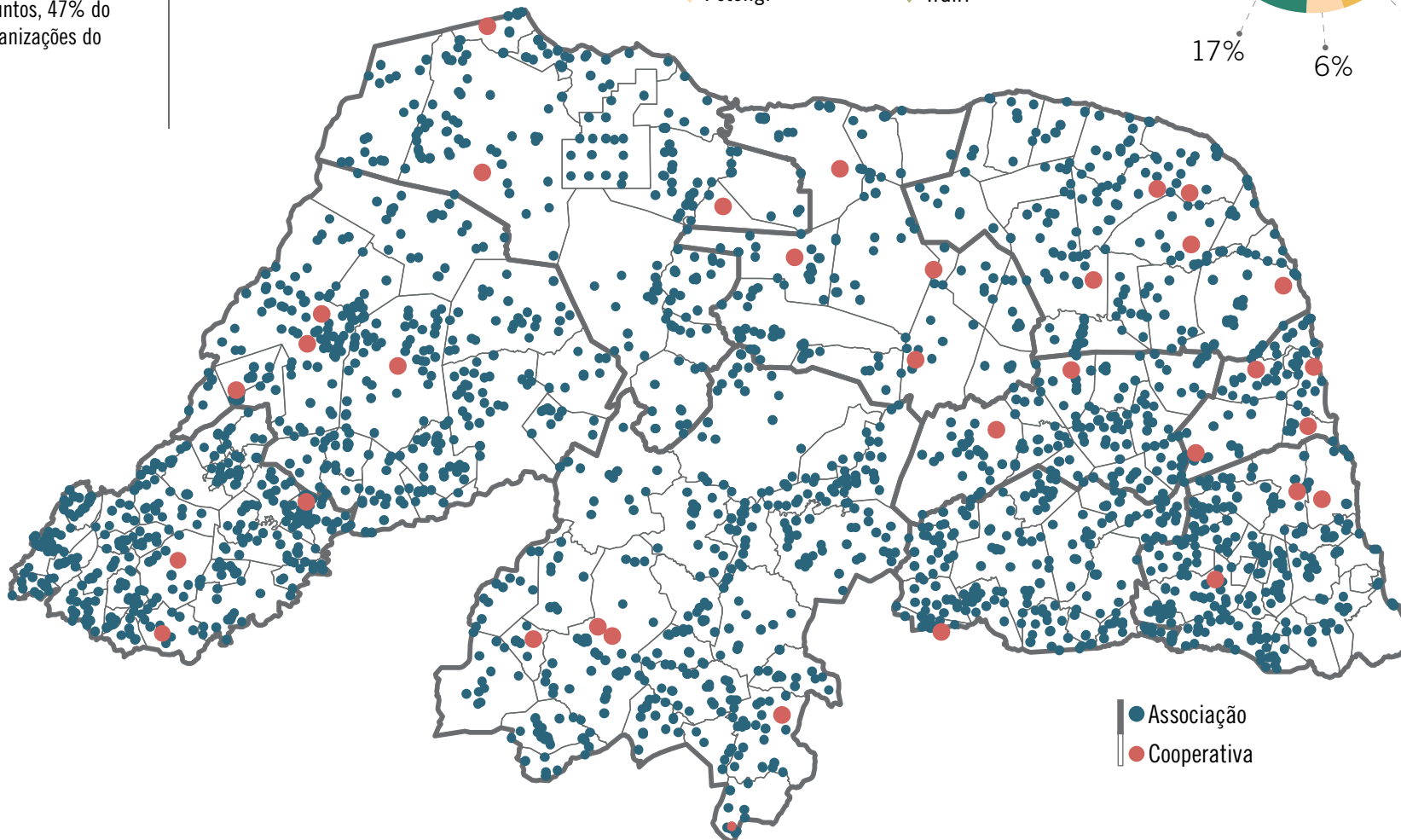
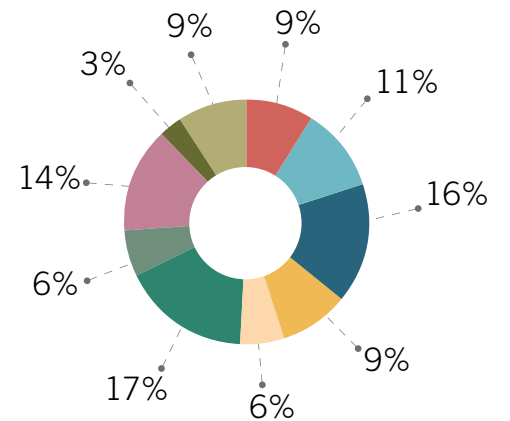


Mapa 1: Distribuição espacial das organizações



Distribuição espacial das organizações (por território)

- Açu-Mossoró
- Agreste Litoral Sul
- Alto Oeste
- Mato Grande
- Potengi
- Seridó
- Sertão Central
- Sertão do Apodi
- Terras Potiguaras
- Trairi

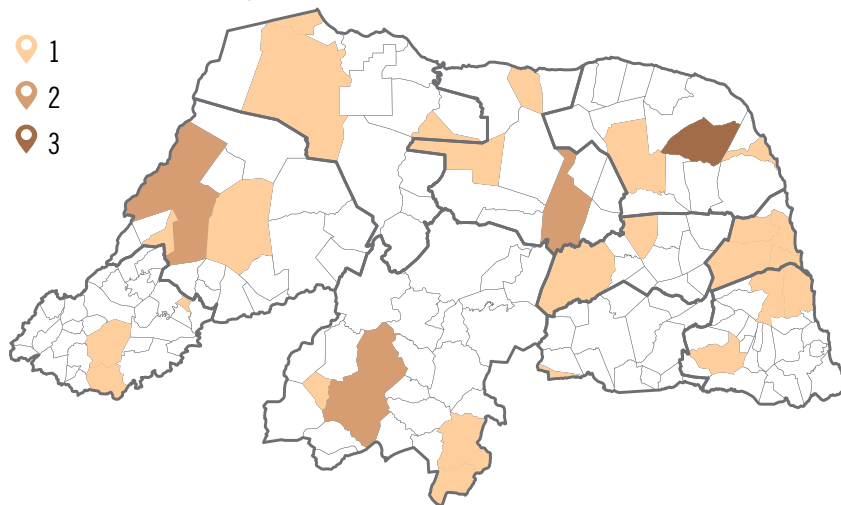


CAPÍTULO 1: ASPECTOS GERAIS



Mapa 2: Distribuição espacial das Cooperativas
(por quantidade de organizações)

- 1
- 2
- 3



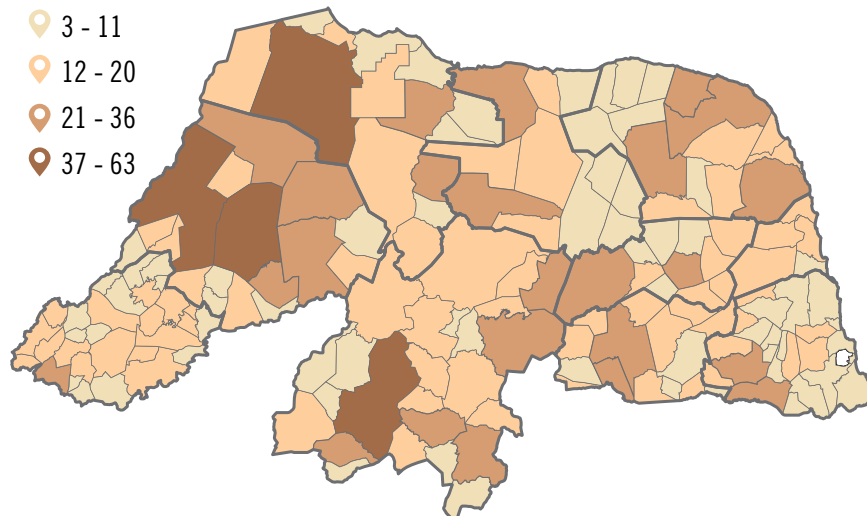
Quantidade de cooperativas por território

TERRITÓRIO	QUANTIDADE	%
Açu-Mossoró	3	8,8%
Agreste Litoral Sul	3	8,8%
Alto-Oeste	3	8,8%
Mato Grande	5	14,7%
Potengi	2	5,9%
Seridó	5	14,7%
Sertão Central	4	11,8%
Sertão Do Apodi	4	11,8%
Terras Potiguares	4	11,8%
Trairi	1	2,9%
TOTAL	34	100,0%



Mapa 3: Distribuição espacial das Associações
(por quantidade de organizações)

- 3 - 11
- 12 - 20
- 21 - 36
- 37 - 63



Quantidade de associações por território

TERRITÓRIO	QUANTIDADE	%
Açu-Mossoró	234	9,4%
Agreste Litoral Sul	263	10,6%
Alto-Oeste	389	15,7%
Mato Grande	235	9,5%
Potengi	152	6,1%
Seridó	413	16,7%
Sertão Central	154	6,2%
Sertão Do Apodi	341	13,8%
Terras Potiguares	66	2,7%
Trairi	232	9,4%
TOTAL	2.479	100,0%

CAPÍTULO 1:

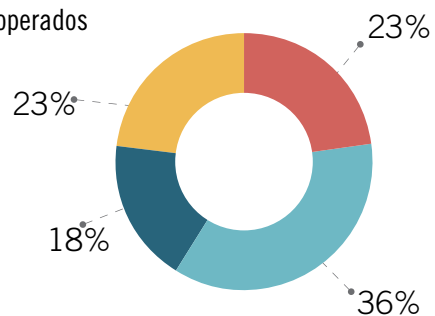
ASPECTOS GERAIS

Nesta página é possível observar a quantidade de associados/cooperados participantes das organizações (em escala).

GRÁFICO 2:

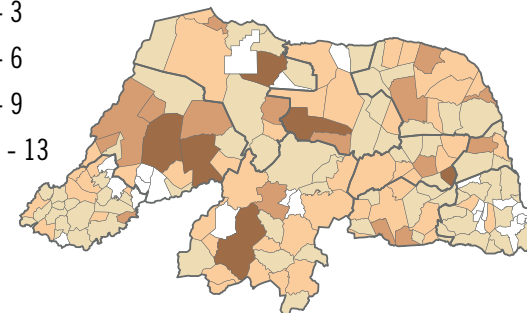
Organizações por quantidade de associados/cooperados

- Até 20
- 21 - 40
- 41 - 60
- Acima de 60



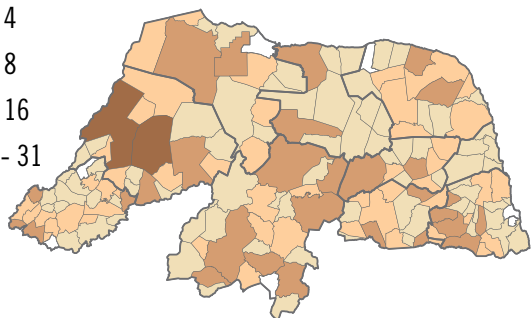
MAPA 4: Organizações com quadro de até 20 associados/cooperados

- 1 - 3
- 4 - 6
- 7 - 9
- 10 - 13



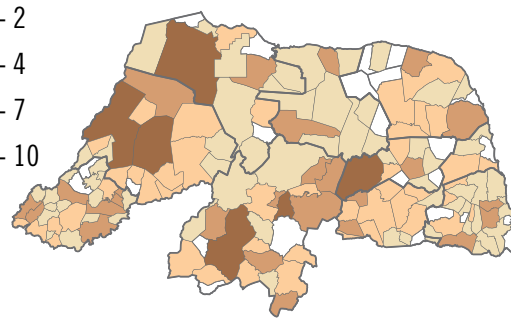
MAPA 5: Organizações com quadro entre 21- 40 associados/cooperados

- 1 - 4
- 5 - 8
- 9 - 16
- 17 - 31



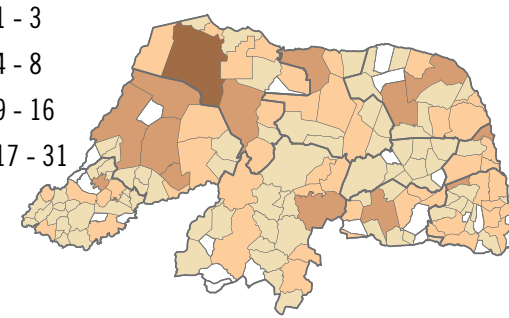
MAPA 6: Organizações com quadro entre 41 - 60 associados/cooperados

- 1 - 2
- 3 - 4
- 5 - 7
- 8 - 10



MAPA 7: Organizações com quadro de mais de 60 associados/cooperados

- 1 - 3
- 4 - 8
- 9 - 16
- 17 - 31



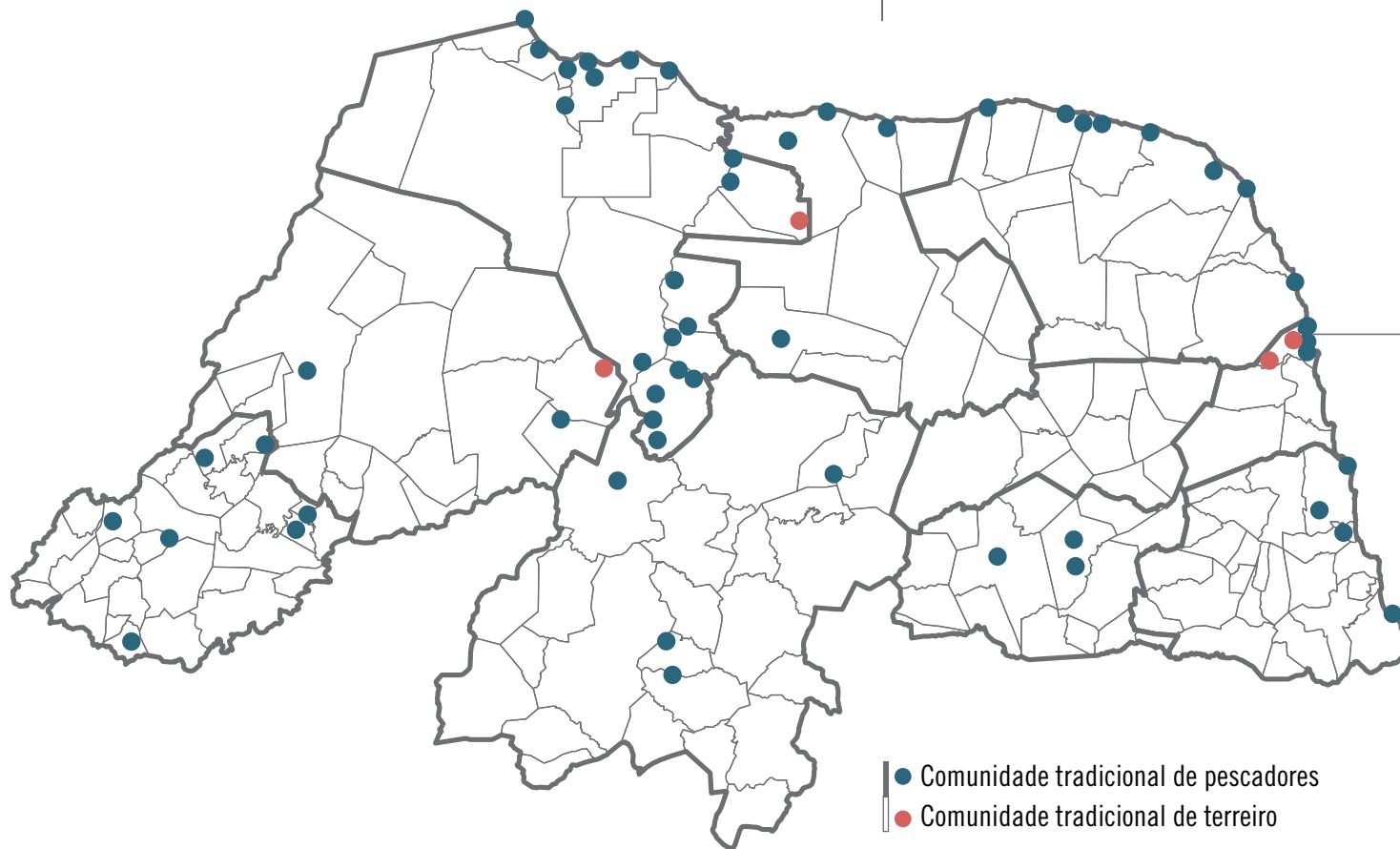
CAPÍTULO 2: ASPECTOS SOCIAIS



Mapa 8: Organizações representativas de Comunidades tradicionais nos municípios do RN



Foram mapeadas 64 organizações representativas de comunidade tradicional de pescadores, onde destacam-se os municípios de Areia Branca e São Rafael, ambos com 6 organizações.

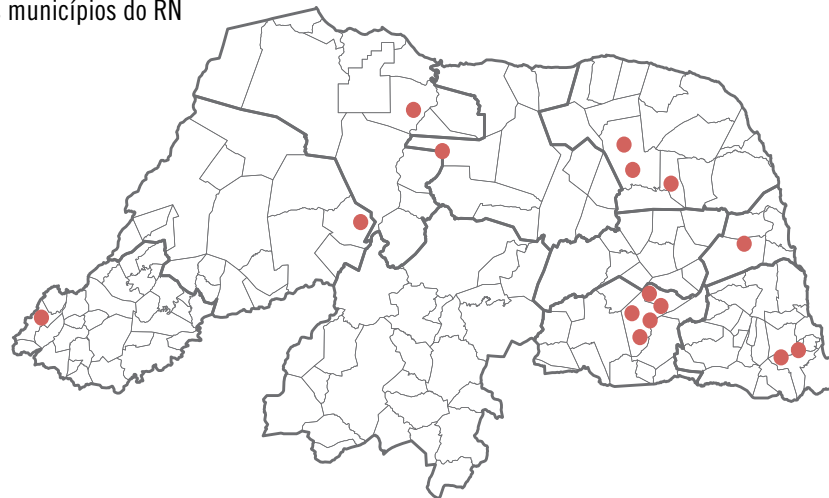


Foram mapeadas 4 organizações representativas de comunidade tradicional de terreiros, das quais 2 estão localizadas no município de Extremoz.

CAPÍTULO 2:
ASPECTOS SOCIAIS



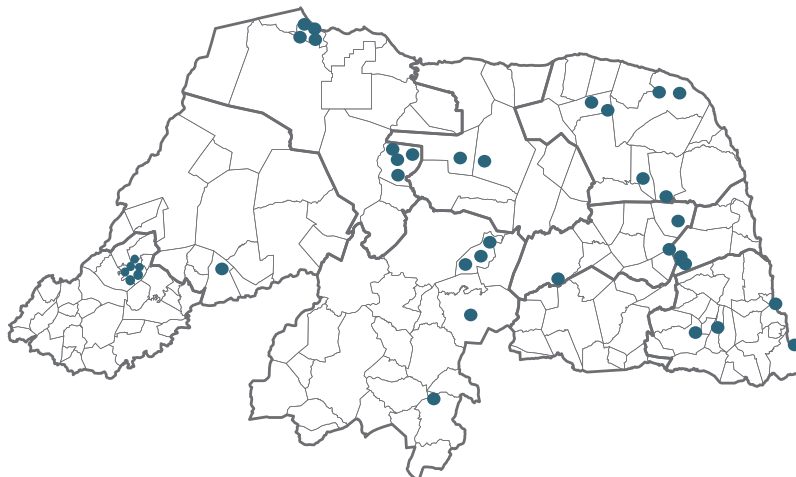
MAPA 9: Organizações representativas de Comunidades Indígenas nos municípios do RN



Foram mapeadas 15 organizações representativas de comunidades de indígenas, das quais 4 estão localizadas no município de Tangará.



MAPA 10: Organizações representativas de Comunidades quilombolas nos municípios do RN



Identificam-se 39 organizações representativas de comunidades quilombolas, das quais 6 estão localizadas no município de Portalegre, além de Grossos e Ipangaçu, ambos com 4 organizações.

CAPÍTULO 2:

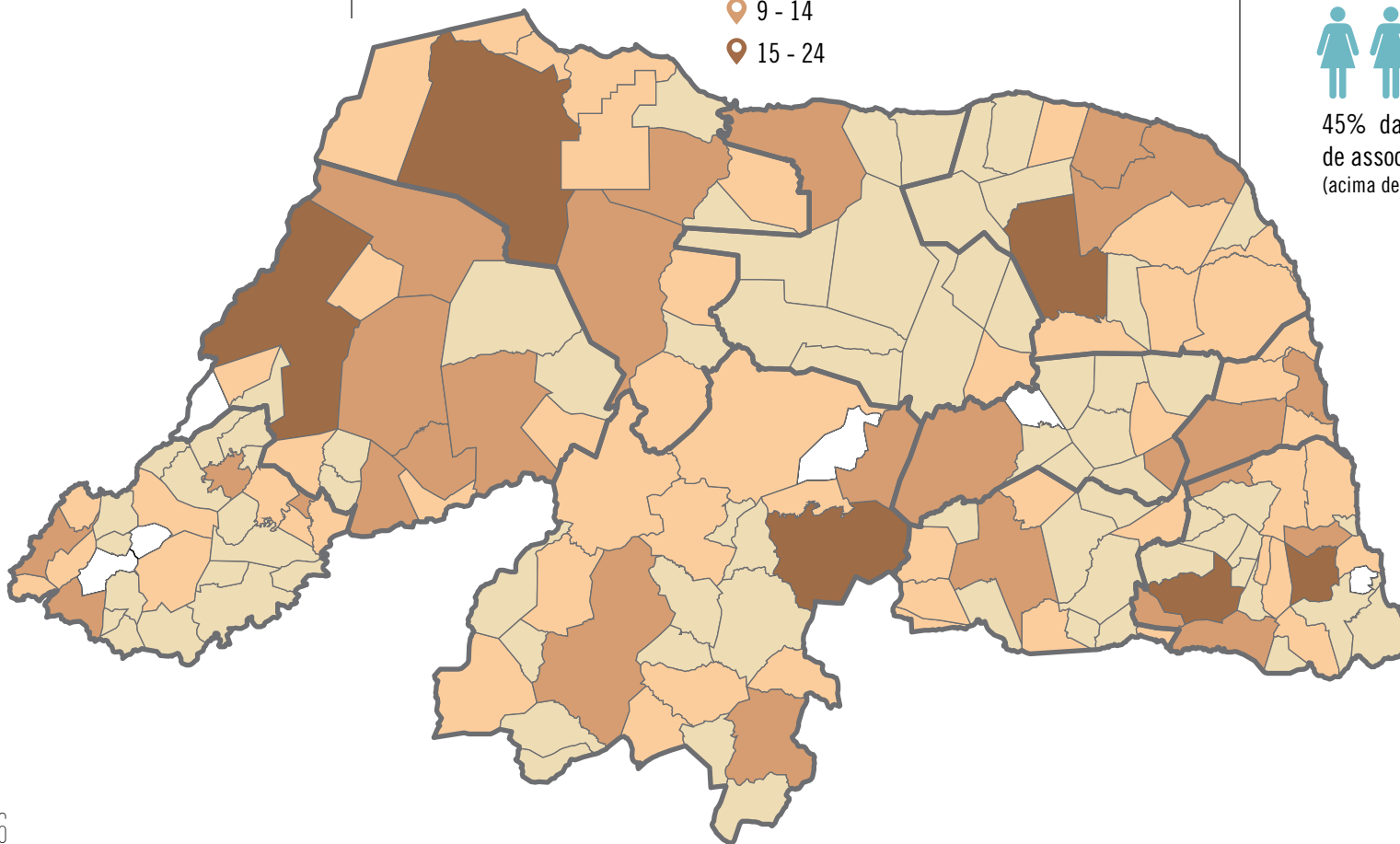
ASPECTOS SOCIAIS

Das organizações mapeadas, 93 são constituídas exclusivamente por mulheres. Por outro lado, 68 organizações não possuem mulheres em sua composição.

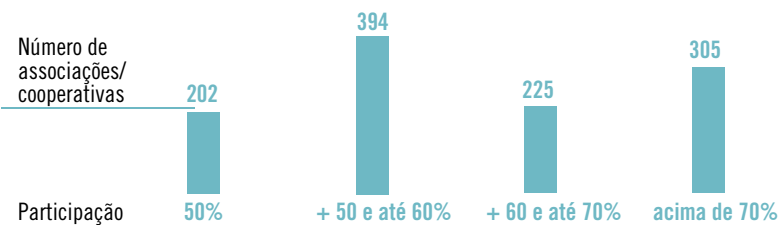


Mapa 11: Organizações nos municípios do RN com mais de 50% de mulheres no quadro de associados/cooperados.

- 1 - 4
- 5 - 8
- 9 - 14
- 15 - 24



Organizações por % de participação de associados/cooperados mulheres



45% das organizações tem maioria de associados/cooperados mulheres (acima de 50%).

CAPÍTULO 2:

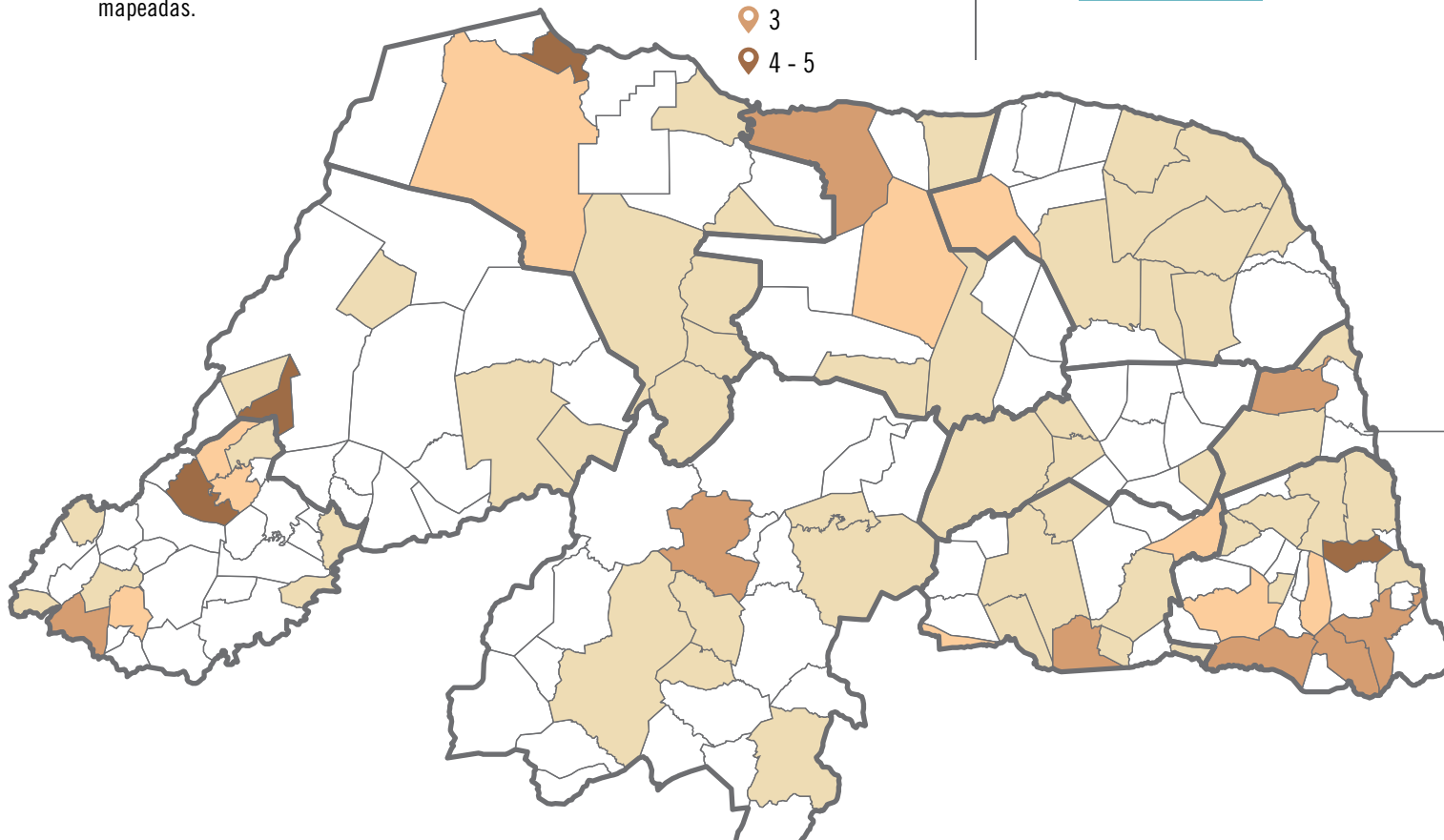
ASPECTOS SOCIAIS

A pesquisa apontou que 604 organizações não possuem jovens (entre 16 e 29 anos) em sua composição, o que representa 24% do total das organizações mapeadas.



Mapa 12: Organizações nos municípios do RN com mais de 50% de jovens no quadro de associados/cooperados.

- 1
- 2
- 3
- 4 - 5



Organizações por % de participação de associados/cooperados jovens



Apenas 6,12% das organizações tem pelo menos 50% de jovens (entre 16 e 29 anos) no quadro de associados/cooperados.

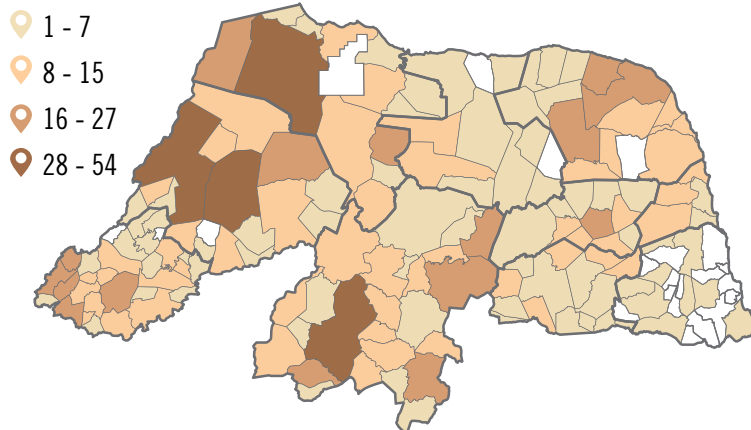
CAPÍTULO 3:

ACESSO A INFRAESTRUTURA BÁSICA

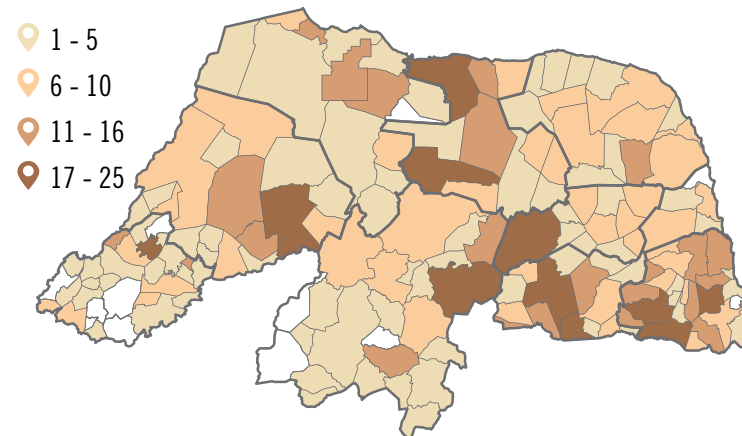
Nesta página é possível observar o acesso à energia elétrica nas comunidades em que as organizações estão localizadas. Do total de organizações mapeadas, **61 localizam-se em comunidades que não dispõem de energia elétrica.**



Mapa 13: Organizações em comunidades que dispõem de energia trifásica nos municípios do RN



Mapa 14: Organizações que dispõem de energia monofásica nos municípios do RN

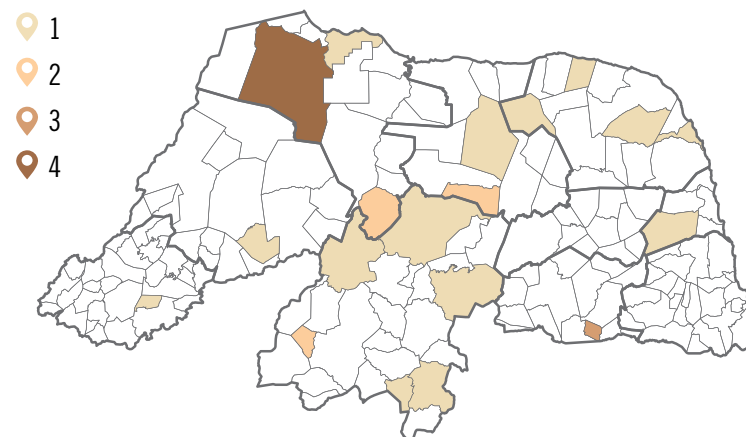


Organizações por tipo de energia disponível e território

TERRITÓRIO	MONOFÁSICA		TRIFÁSICA		NÃO DISPÕE	
	QUANTIDADE	%	QUANTIDADE	%	QUANTIDADE	%
Açu-Mossoró	89	8	144	10,8	4	6,6
Agreste Litoral Sul	249	22,4	16	1,2	1	1,6
Alto Oeste	133	11,9	254	19	5	8,2
Mato Grande	69	6,2	164	12,3	7	11,5
Potengi	69	6,2	85	6,4	0	0
Seridó	117	10,5	295	22	6	9,8
Sertão Central	112	10,1	40	3	6	9,8
Sertão do Apodi	116	10,4	202	15,1	27	44,3
Terras Potiguaras	22	2	46	3,4	2	3,3
Trairi	138	12,4	92	6,9	3	4,9
TOTAL	1.114	100	1.338	100	61	100



Mapa 15: Organizações que não dispõem de energia elétrica nos municípios do RN



Principais fontes de abastecimento de água das organizações




Usos da água da poço tubular



Usos da água da açude



Formas de distribuição da água



Usos da água da cisterna



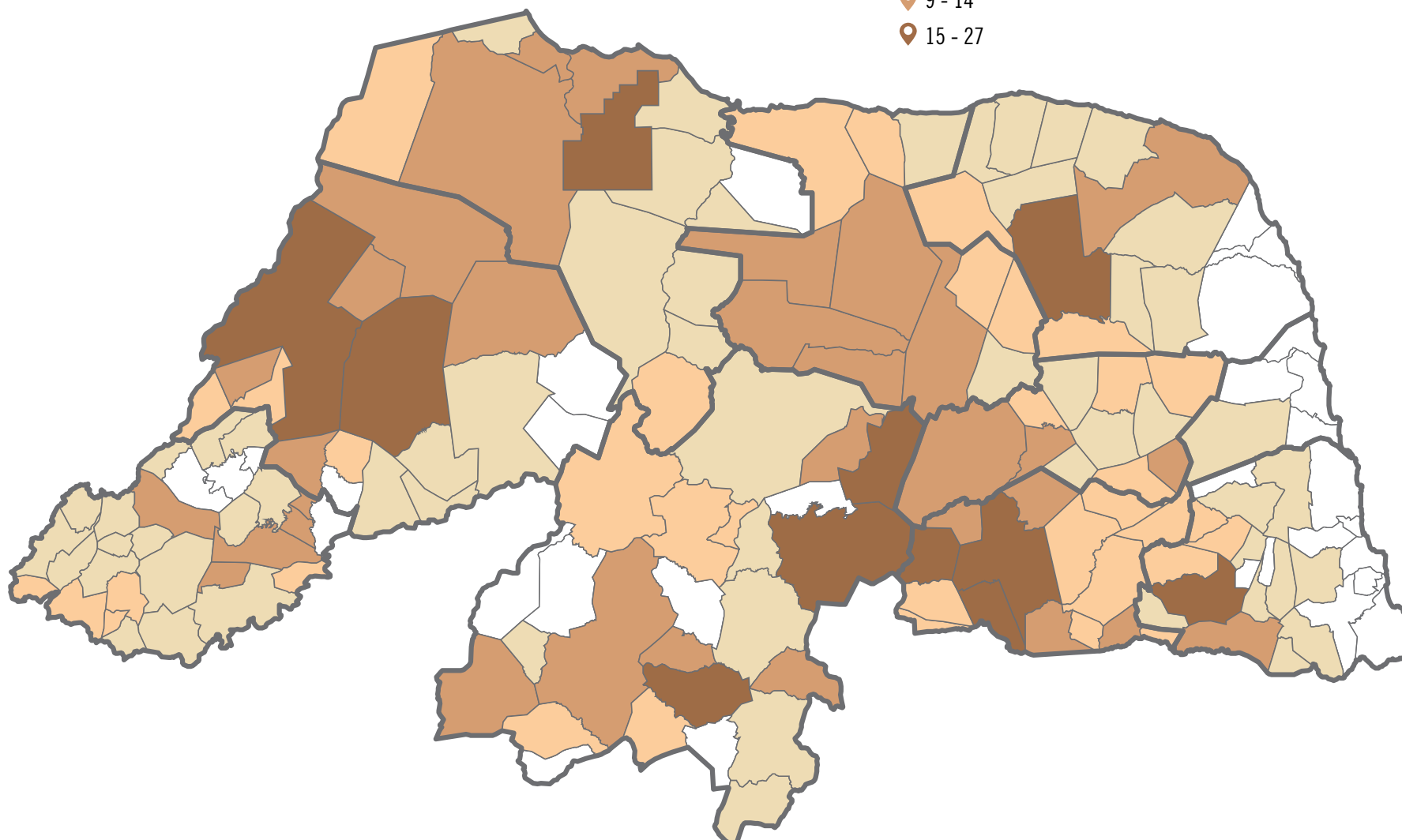
CAPÍTULO 3:

ACESSO A INFRAESTRUTURA BÁSICA



Mapa 16: Organizações abastecidas com água distribuídas por carro pipa nos municípios do RN

- 1 - 4
- 5 - 8
- 9 - 14
- 15 - 27



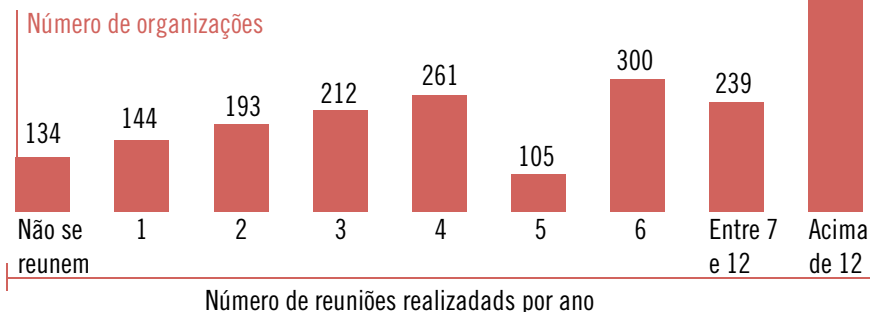
CAPÍTULO 4:

ASPECTOS DE GESTÃO DAS ORGANIZAÇÕES

Apenas 5,3% das organizações que foram mapeadas não realizam reuniões com seus sócios. No entanto, **46,3% destas organizações realizam mais de sete reuniões por ano.**



Reuniões realizadas pelas organizações anualmente



91,09%

das organizações realizam assembleia geral

61,32%

das organizações realizam assembleia exclusiva para prestação de contas

44,41%

das organizações realizam planejamento das atividades e orçamento anual

95,50%

das organizações possuem Conselho Fiscal

77,88%

das organizações estão com o mandato da diretoria em dia

72,34%

das organizações renovam o quadro da diretoria

82,45%

das organizações têm ata da atual diretoria registrada em cartório

80,26%

das organizações têm o estatuto atualizado de acordo com o Código civil de 2002

60,01%

das organizações possuem livro caixa ou similar

33,31%

das organizações têm regimento interno

75,21%

das organizações dispõem de contador ou empresa contábil



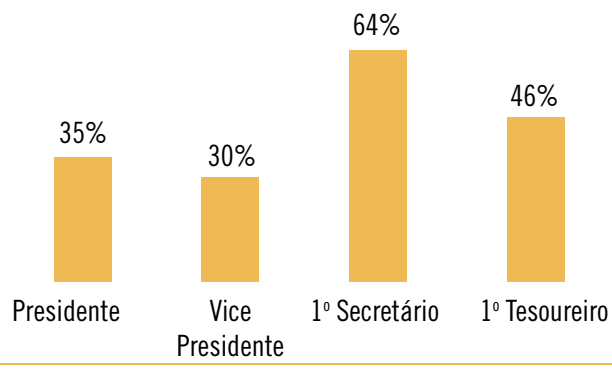
CAPÍTULO 4:

ASPECTOS DE GESTÃO DAS ORGANIZAÇÕES

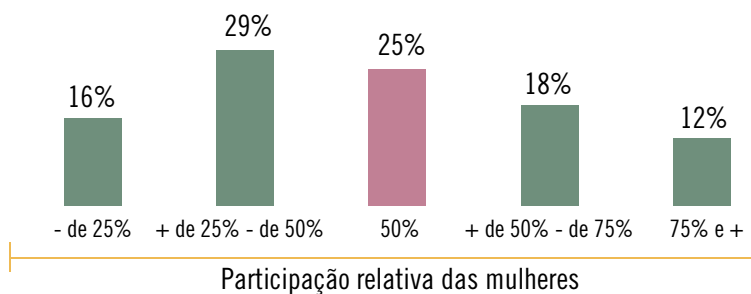
398 organizações não possuem participação de mulheres em sua diretoria, o que representa 16% do total das organizações mapeadas. Por outro lado, verificou-se que **299 organizações, cerca de 12%, têm sua diretoria composta exclusivamente por mulheres.**



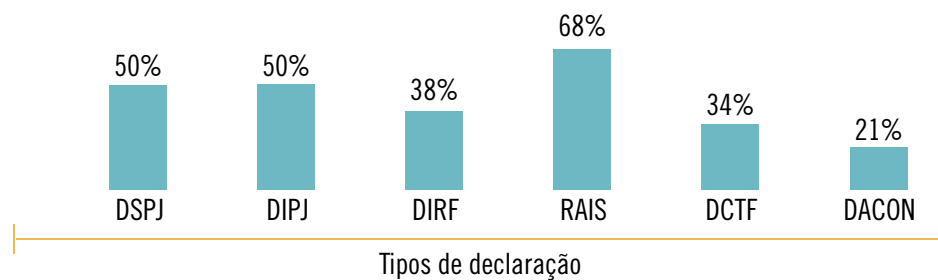
Função exercida pelas mulheres que participam da diretoria da organização



Participação relativa de mulheres na diretoria da organização



Tipos de declarações realizadas (por % de organizações)



LEGENDA:

DSPJ - Declaração Simplificada de Pessoa Jurídica

DIPJ - Declaração de Informações Econômico-fiscais da Pessoa Jurídica

DIRF - Declaração do Imposto de Renda Retido na Fonte

RAIS - Relação Anual de Informações Sociais

DCTF mensal - Declaração de Débitos e Créditos Tributários Federais

DACON mensal - Demonstrativo de Apuração de Contribuições Sociais

CAPÍTULO 5:

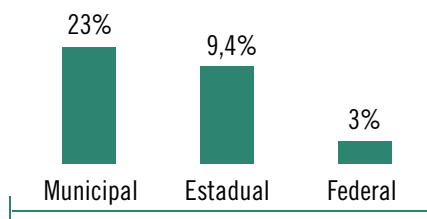
ASPECTOS SOCIOPOLÍTICOS

Nesta página é possível identificar o nível de participação das organizações nos Conselhos e Fóruns Populares.

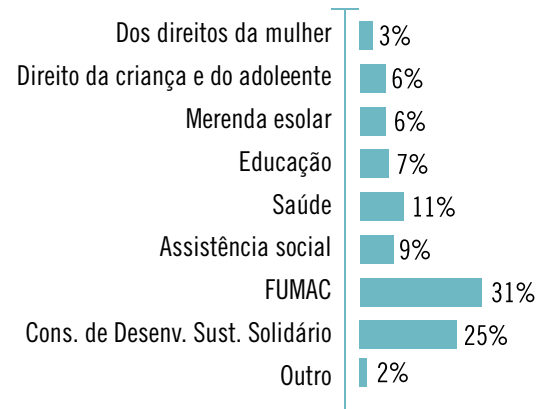
A pesquisa apontou que 81% das organizações mapeadas participam de espaços de gestão e cooperação (Conselhos e Fóruns). Os gráficos apresentam as principais instâncias de participação destas organizações.



Organizações que possuem utilidade (por tipo)



Tipos de conselhos municipais que as organizações participam (em %)



21,85%

das organizações estão inscritas no Conselho Municipal de Assistência Social

51,21%

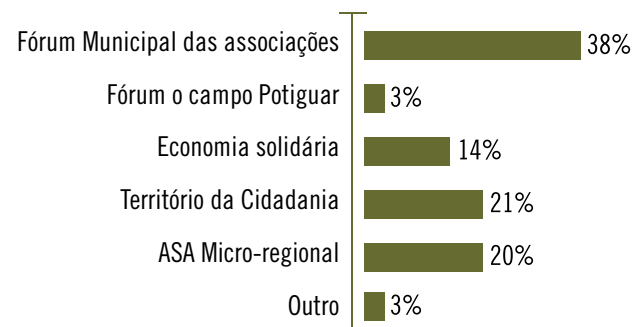
das organizações participam de algum fórum de articulação civil

70,19%

das organizações participam ou participaram de algum Conselho Municipal



Tipos de fóruns de articulação da sociedade civil que as organizações participam (em %)



CAPÍTULO 5:

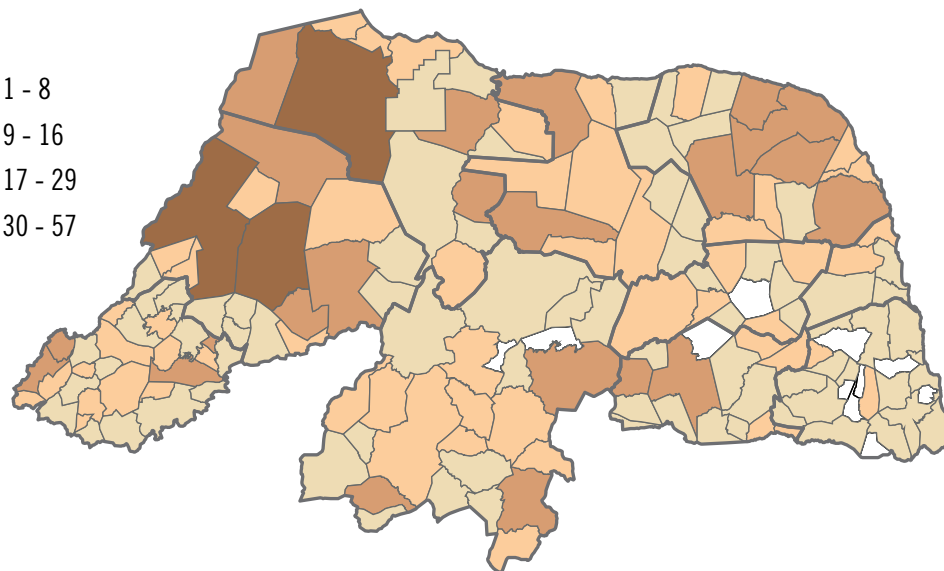
ASPECTOS SOCIOPOLÍTICOS

Do total de organizações mapeadas, 65,4% declararam praticar os princípios da Economia Solidária. O mapa 17 mostra a distribuição espacial destas organizações por município e território.



Mapa 17: Organizações que adotam princípios de economia solidária

- 1 - 8
- 9 - 16
- 17 - 29
- 30 - 57



Sindicatos e prefeituras destacam-se como as principais instituições parceiras das organizações pesquisadas, representando 47% das parcerias declaradas.



Principais parcerias das organizações



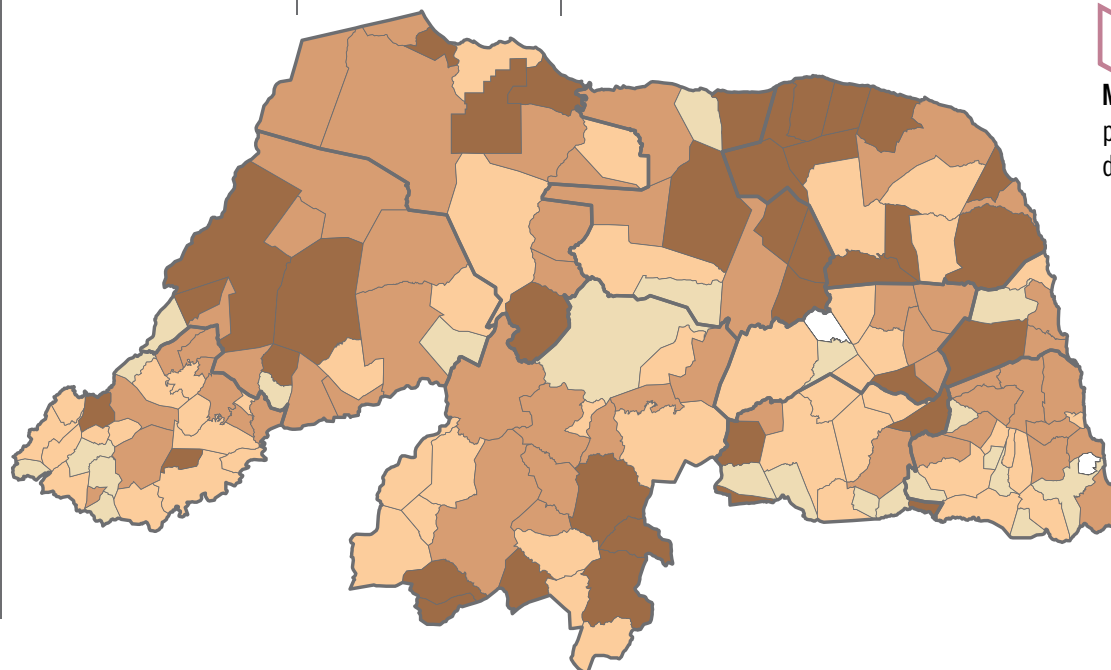
12,69%

das organizações participam de alguma rede de comercialização da economia solidária

76,97%

das organizações possuem algum tipo de parceria

CAPÍTULO 6:
ASPECTOS ECONÔMICOS
E DE PRODUÇÃO



Mapa 18: Percentual de organizações por município que possui algum tipo de patrimônio.

- Menos de 33%
- 33% - 56%
- 57% - 75%
- Acima de 75%

Tipo de patrimônio que as organizações possuem

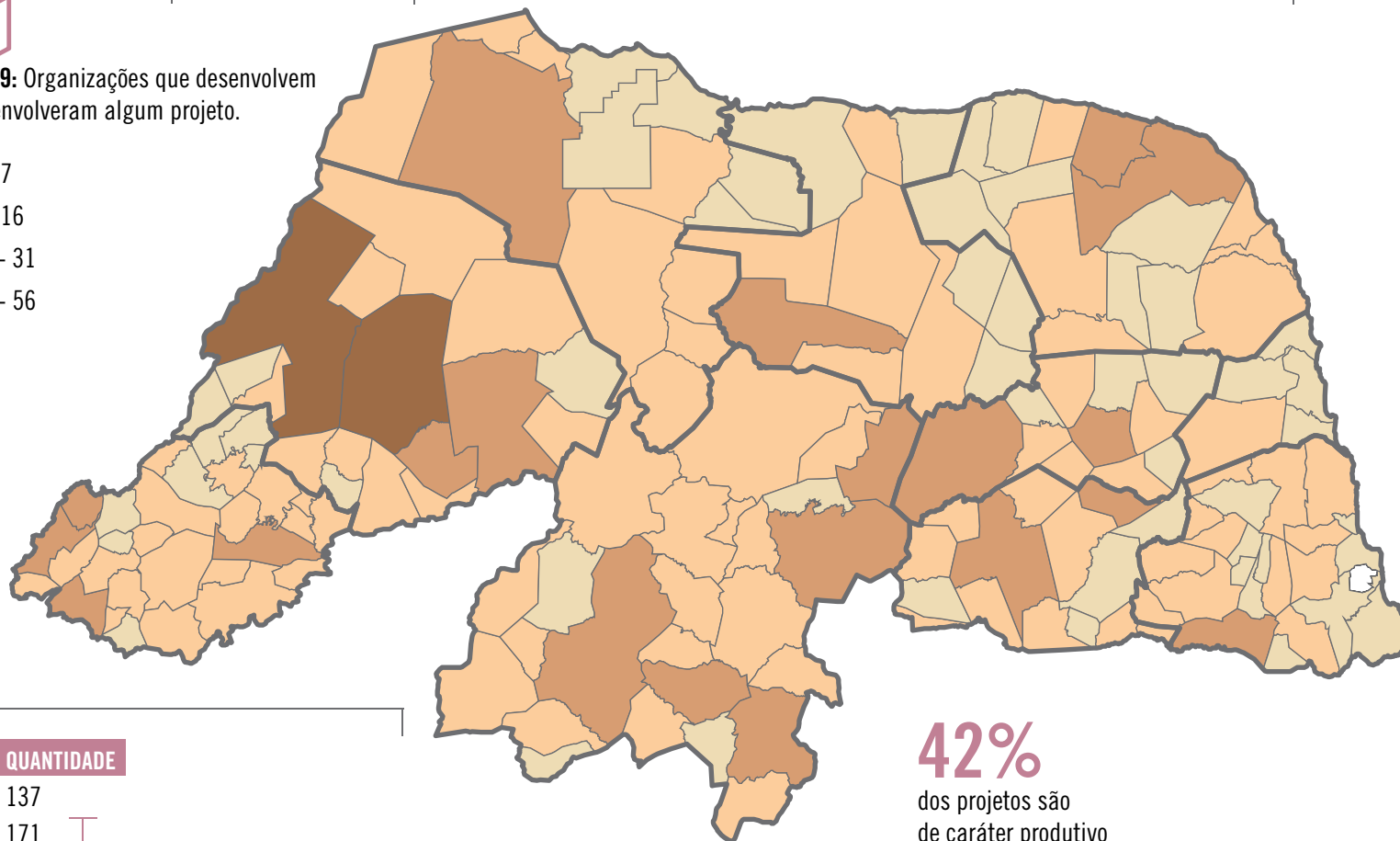
TERRITÓRIO	IMÓVEIS		MÁQUINAS/EQUIP.		SEMOVENTES		MÓVEIS	
	QUANTIDADE	%	QUANTIDADE	%	QUANTIDADE	%	QUANTIDADE	%
Açu-Mossoró	132	56%	104	44%	19	8%	57	24%
Agreste Litoral Sul	116	44%	98	37%	13	5%	81	30%
Alto Oeste	152	39%	143	36%	21	5%	61	16%
Mato Grande	155	65%	107	45%	33	14%	90	38%
Potengi	68	44%	53	34%	7	5%	12	8%
Seridó	187	45%	184	44%	21	5%	139	33%
Sertão Central	61	39%	65	41%	16	10%	36	23%
Sertão do Apodi	188	54%	175	51%	43	12%	72	21%
Terras Potiguaras	33	47%	24	34%	1	1%	19	27%
Trairi	92	39%	73	31%	10	4%	49	21%
TOTAL	1.184	47%	1.026	41%	184	7%	616	25%

CAPÍTULO 6:
ASPECTOS ECONÔMICOS
E DE PRODUÇÃO



Mapa 19: Organizações que desenvolvem ou desenvolveram algum projeto.

- 1 - 7
- 8 - 16
- 17 - 31
- 32 - 56



TERRITÓRIO	QUANTIDADE
Açu-Mossoró	137
Agreste Litoral Sul	171
Alto-Oeste	315
Mato Grande	137
Potengi	117
Seridó	313
Sertão Central	107
Sertão Do Apodi	257
Terras Potiguaras	28
Trairi	164
TOTAL	1.746

Organizações que desenvolvem/desenvolveram algum projeto (por território)

42%

dos projetos são de caráter produtivo

41%

são de infraestrutura

17%

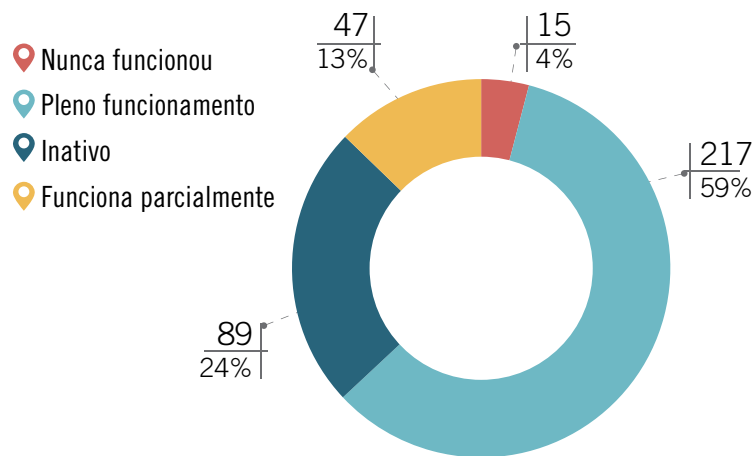
são de caráter social.

CAPÍTULO 6: ASPECTOS ECONÔMICOS E DE PRODUÇÃO

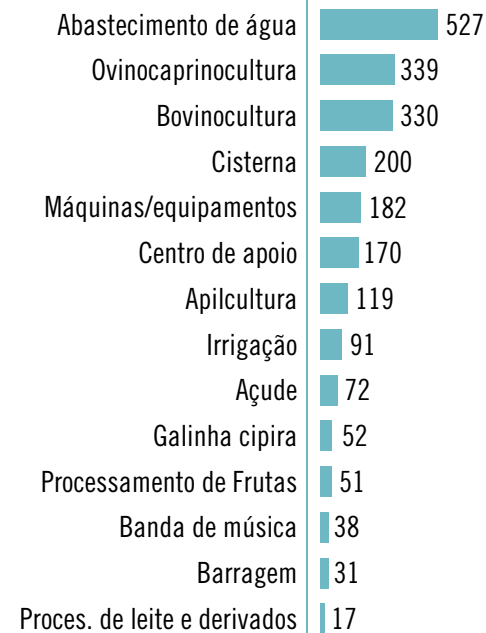
Para metade das organizações pesquisadas, a principal fonte de financiamentos dos projetos o PCPR (Projeto de Combate a Pobreza Rural). Em 59% das organizações, os projetos estão em pleno funcionamento. Entretanto, 86% delas não sabem a situação da prestação de contas destes investimentos.



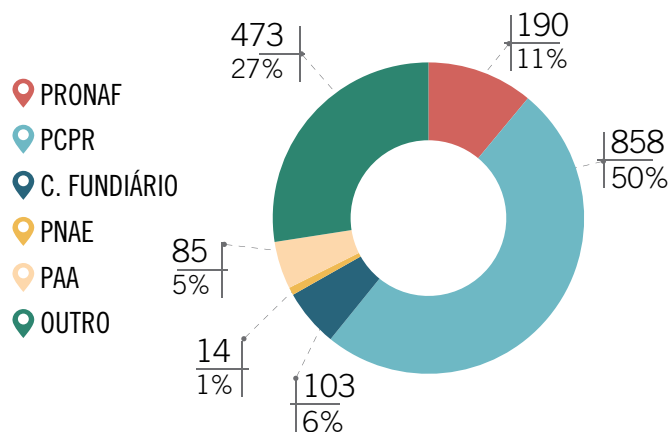
Situação de funcionamento dos projetos



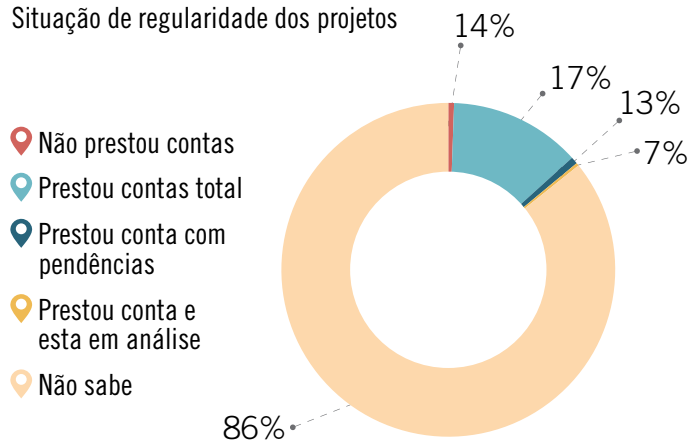
Principais atividades dos projetos



Principais fontes de financiamento dos projetos



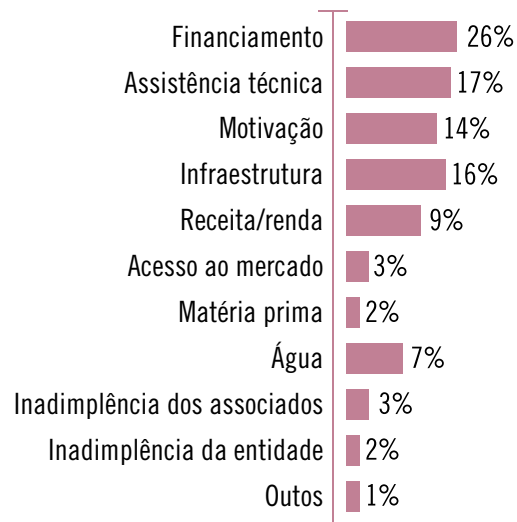
Situação de regularidade dos projetos



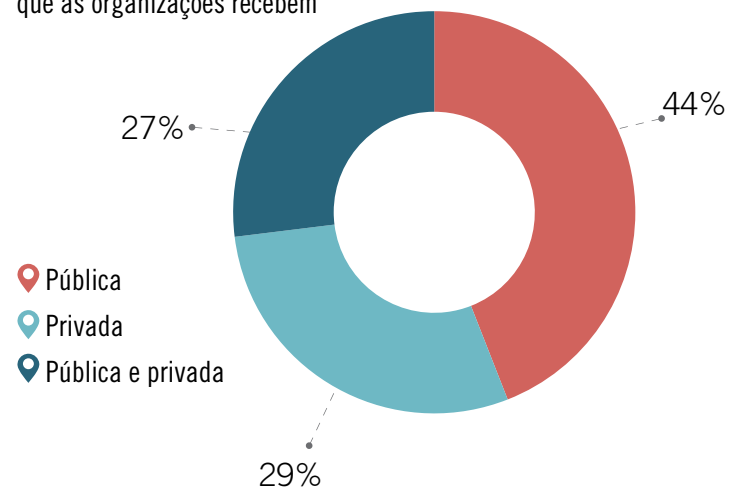
CAPÍTULO 6: ASPECTOS ECONÔMICOS E DE PRODUÇÃO



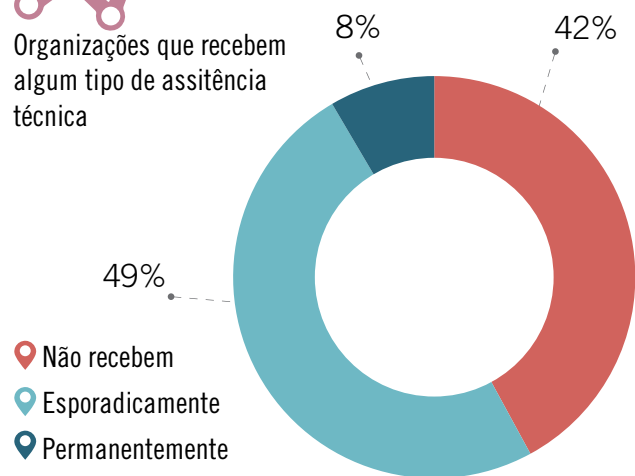
Principais dificuldades apontadas pelas organizações



Tipo de assistência técnica
que as organizações recebem



Organizações que recebem
algum tipo de assistência
técnica



Frequência das prestações de serviços da assistência técnica às organizações

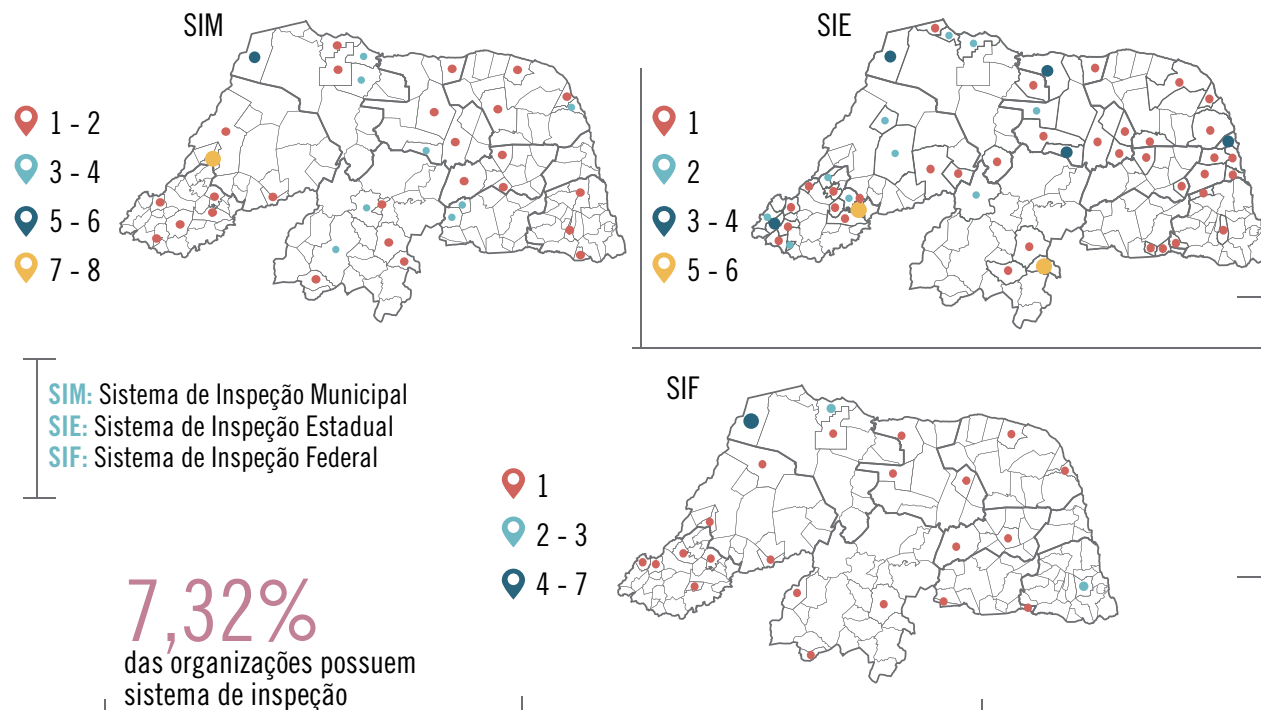
TERRITÓRIO	NÃO RECEBEM		ESPORADICAMENTE		PERMANENTEMENTE	
	QUANTIDADE	%	QUANTIDADE	%	QUANTIDADE	%
Açu-Mossoró	84	35%	128	54%	25	11%
Agreste Litoral Sul	155	58%	101	38%	10	4%
Alto Oeste	178	45%	181	46%	33	8%
Mato Grande	80	33%	129	54%	31	13%
Potengi	80	52%	67	44%	7	5%
Seridó	183	44%	204	49%	31	7%
Sertão Central	44	28%	101	64%	13	8%
Sertão do Apodi	121	35%	179	52%	45	13%
Terras Potigüares	43	61%	23	33%	4	6%
Trairi	89	38%	130	56%	14	6%
TOTAL	1.057	42%	1.243	49%	213	8%

CAPÍTULO 6: ASPECTOS ECONÔMICOS E DE PRODUÇÃO

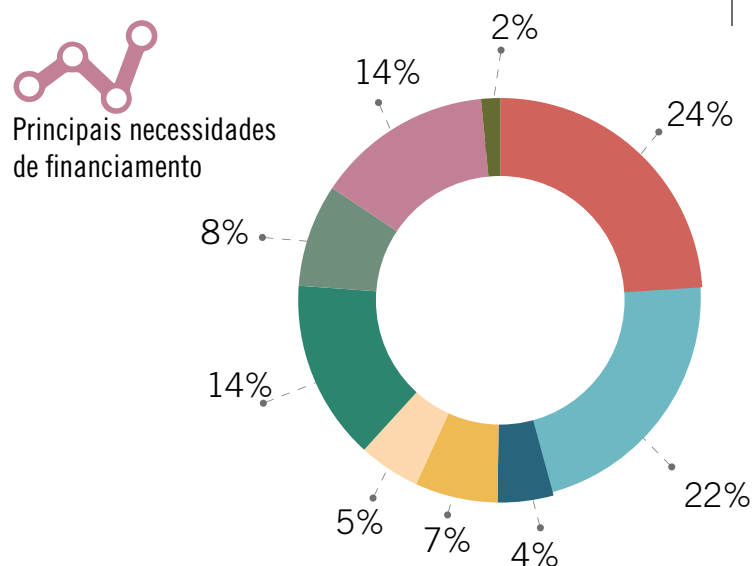
Os dados referentes à certificação de produtos informam que mais de 92% das organizações **não possuem sistemas de inspeção** em nenhuma esfera: Municipal, Estadual e Federal.



Mapa 20: Sistemas de Inspeção obtidos pelas organizações



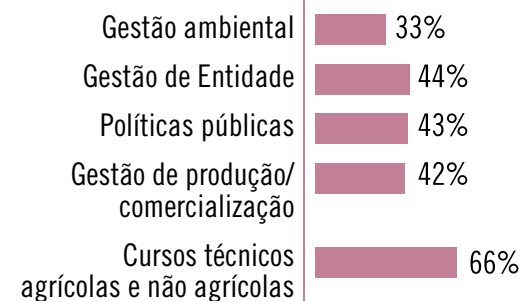
Principais necessidades de financiamento



- 📍 Máquinas e equipamentos
- 📍 Assistência técnica
- 📍 Infraestruturas
- 📍 Insumos/investimentos na produção
- 📍 Marca ou certificação de produto
- 📍 Capital de giro
- 📍 Veículos
- 📍 Outros
- 📍 Matéria prima



Principais necessidades de capacitação apontadas (por % de organizações)



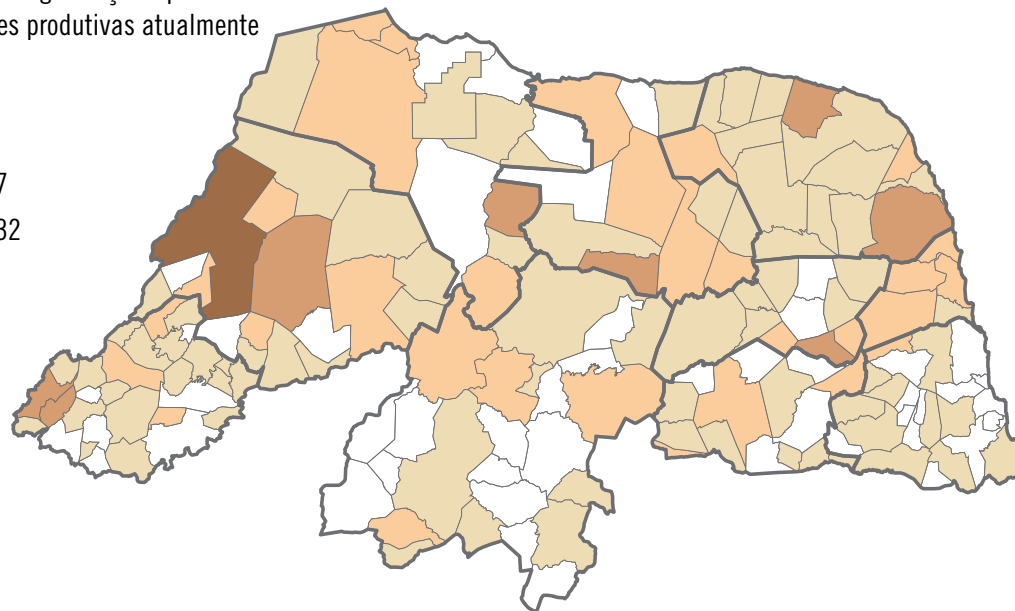
CAPÍTULO 6: ASPECTOS ECONÔMICOS E DE PRODUÇÃO

424 organizações desenvolvem alguma atividade produtiva atualmente, o que representa **17% do total de organizações mapeadas**. O mapa 21 mostra a distribuição espacial destas organizações por município e território.



MAPA 21: Organizações que desenvolvem atividades produtivas atualmente

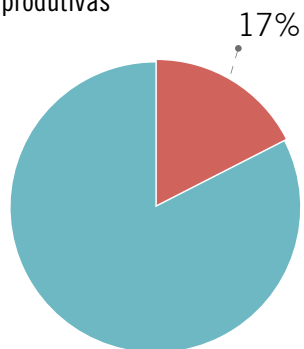
- Até 3
- 4 - 8
- 9 - 17
- 18 - 32



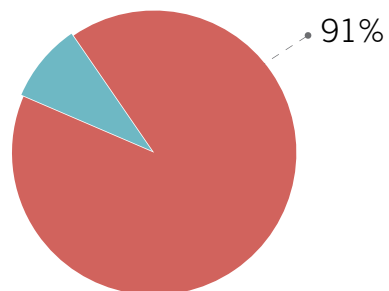
Principais mercados acessados pelas organizações que desenvolvem atividade produtiva (por % de organizações)



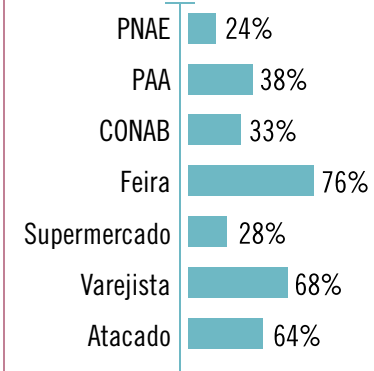
% de organizações que desenvolvem atividades produtivas



% de organizações que desenvolvem atividades produtivas e acessam mercado



Tipos de mercados acessados pelas organizações que desenvolvem atividade produtiva, por quantidade de organizações



CAPÍTULO 6: ASPECTOS ECONÔMICOS E DE PRODUÇÃO

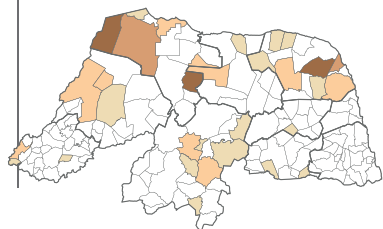
Número de Organizações que desenvolvem atividades ligadas às cadeias prioritárias

TERRITÓRIO	AGRICULTURA IRRIGADA	APICULTURA	CAJUCULTURA	OVINOCAPRINO	CONFECÇÃO	LEITE	CULTURA	PISCICULTURA	ARTESANATO	TURISMO
Açu-Mossoró	26	15	20	20	6	0	14	26	20	0
Agreste Litoral Sul	0	5	1	1	5	0	25	5	21	1
Alto Oeste	4	22	7	7	4	0	29	13	9	0
Mato Grande	20	19	5	5	5	0	12	10	27	0
Potengi	1	6	0	0	1	0	6	0	7	0
Seridó	9	9	4	4	4	2	29	6	21	0
Sertão Central	3	6	1	1	1	0	19	10	10	1
Sertão do Apodi	7	46	11	11	3	0	17	10	5	0
Terras Potiguares	0	1	2	2	7	0	13	3	28	0
Trairi	2	6	0	0	4	0	30	4	13	0



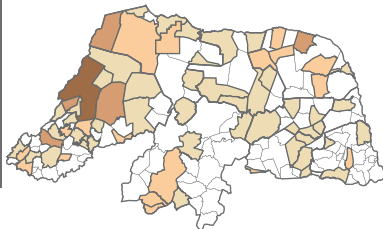
CADEIAS PRIORIZADAS PELO RN SUSTENTÁVEL - NÚMERO DE ORGANIZÇÕES POR ATIVIDADES DESENVOLVIDAS

MAPA 22: Agricultura irrigada



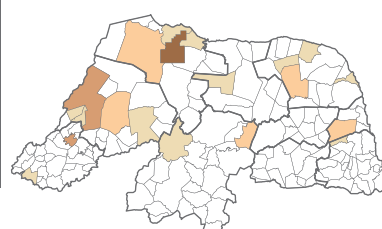
1 2-3 4-6 7-23

MAPA 23: Apicultura



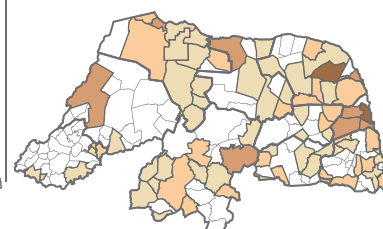
1 2-3 4-6 7-23

MAPA 24: Cajucultura



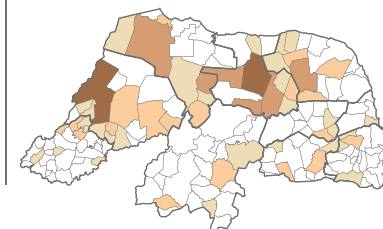
1 2-3 4-6 7-15

MAPA 25: Artesanato



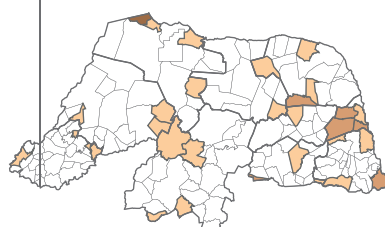
1 2-3 4-6 7-11

MAPA 26: Ovinocaprinocultura



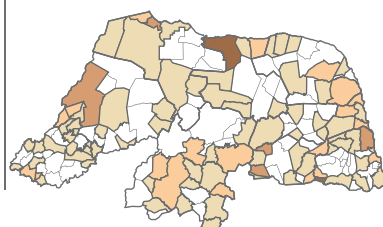
1 2-6 7-12 13-19

MAPA 27: Têxtil e confecções



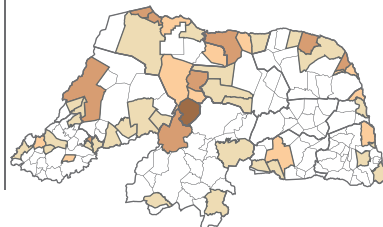
1 2 3

MAPA 28: Cultura



1-2 3-4 5-6 7-9

MAPA 29: Piscicultura



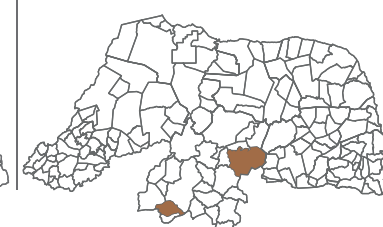
1 2 3-4 5-6

MAPA 30: Turismo



1

MAPA 31: Leite e derivados



1

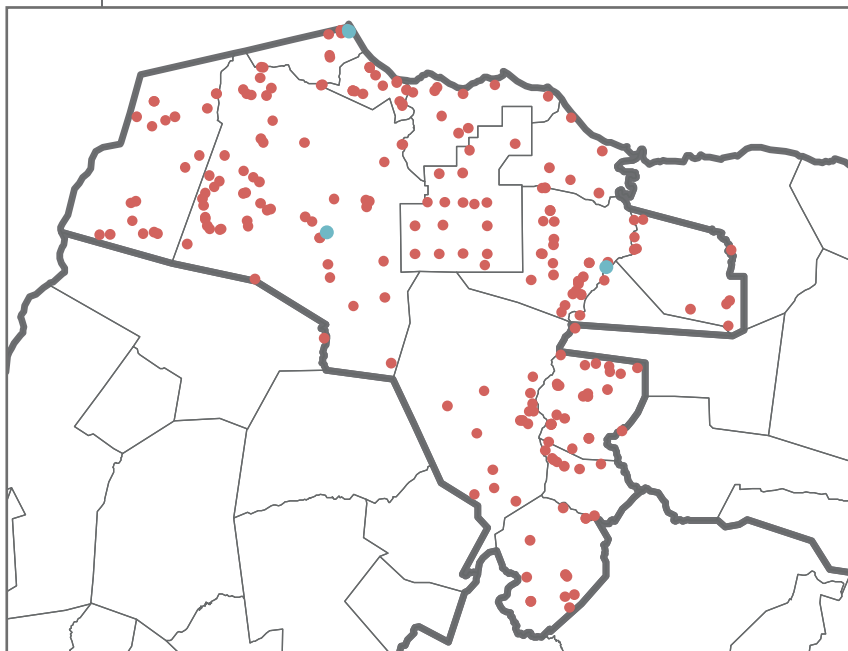
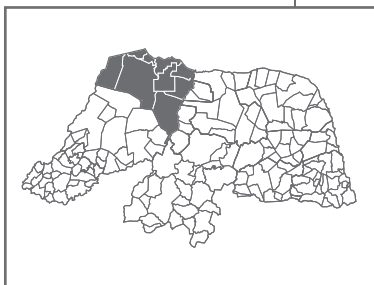
CAPÍTULO 7:
TERRITÓRIO
AÇU-MOSSORÓ



MAPA 32: Organizações no território AÇU MOSSORÓ
(por natureza - cooperativa ou associação)

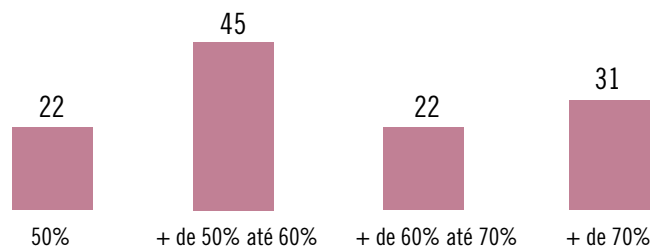
Associações

Cooperativas



Organizações nos municípios

MUNICÍPIO	ASSOCIAÇÕES	COOPERATIVAS
Açu	16	
Alto do Rodrigues	3	1
Areia Branca	11	
Baraúna	19	
Baraúna	1	
Carnaubais	24	
Grossos	15	
Ipanguaçu	26	
Itajá	8	
Mossoró	53	1
Pendências	10	
Porto do Mangue	6	
São Rafael	15	
Serra do Mel	16	
Tibau	11	1
Total	234	3

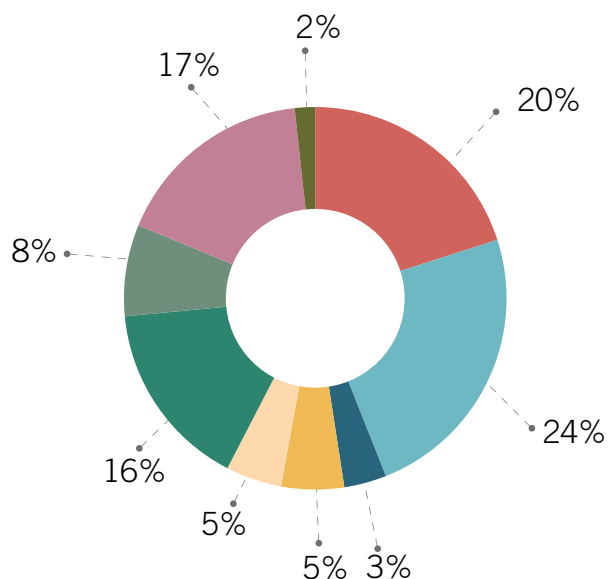


Número de organizações por percentual de participação de mulheres

5% das organizações
é composta por maioria jovem

CAPÍTULO 7:
TERRITÓRIO
AÇU-MOSSORÓ

Principais
necessidades
de financiamento



- Máquinas e equipamentos
- Assistência técnica
- Infraestruturas
- Insumos/investimentos na produção
- Marca ou certificação de produto
- Capital de giro
- Veículos
- Outros
- Matéria prima



Principais
necessidades
de capacitação



Aspectos de gestão das organizações

82%

das organizações estão com o mandato da diretoria em dia

43%

das organizações realizam planejamento das atividades e orçamento anual

100%

das organizações realizam assembleia geral

38%

das organizações têm regimento interno

62%

das organizações realizam assembleia exclusiva para prestação de conta

83%

das organizações tem o estatuto atualizado de acordo com o Código civil

95%

das organizações possuem Conselho Fiscal

84%

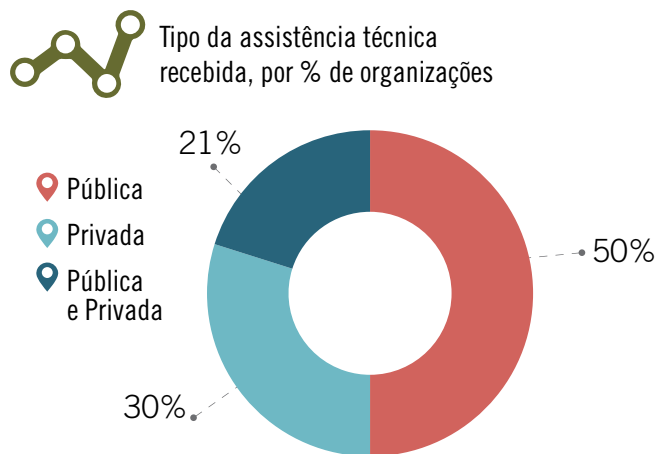
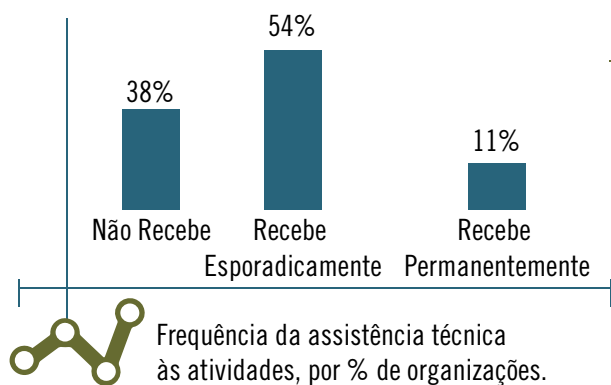
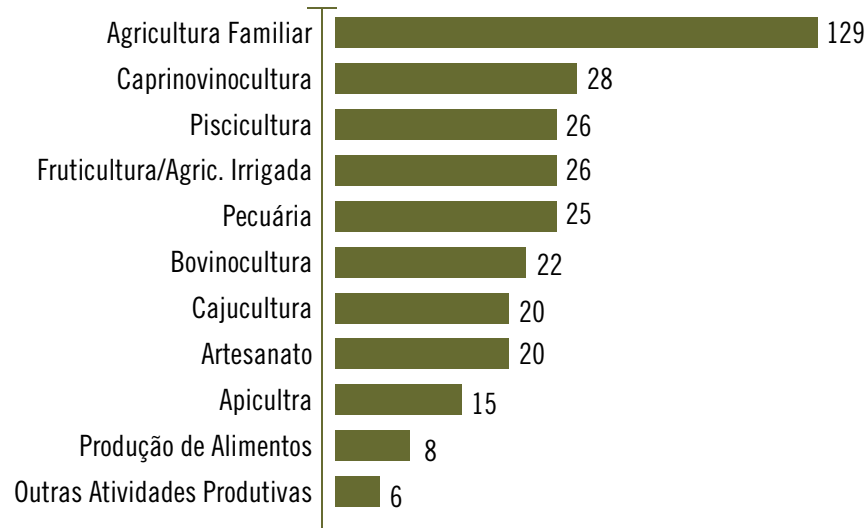
das organizações tem ata da atual diretoria registrada em cartório

81%

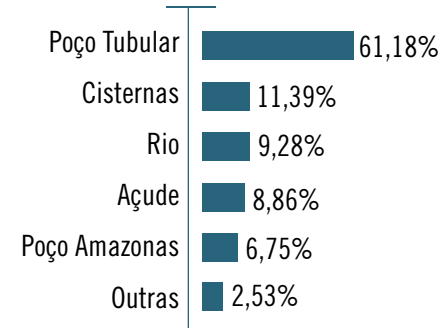
das organizações dispõem de contador ou empresa contábil

CAPÍTULO 7:
TERRITÓRIO
AÇU-MOSSORÓ

Principais atividades produtivas desenvolvidas no território, por quantidade de organizações envolvidas



Principais fontes de abastecimento de água das organizações, por % de organizações

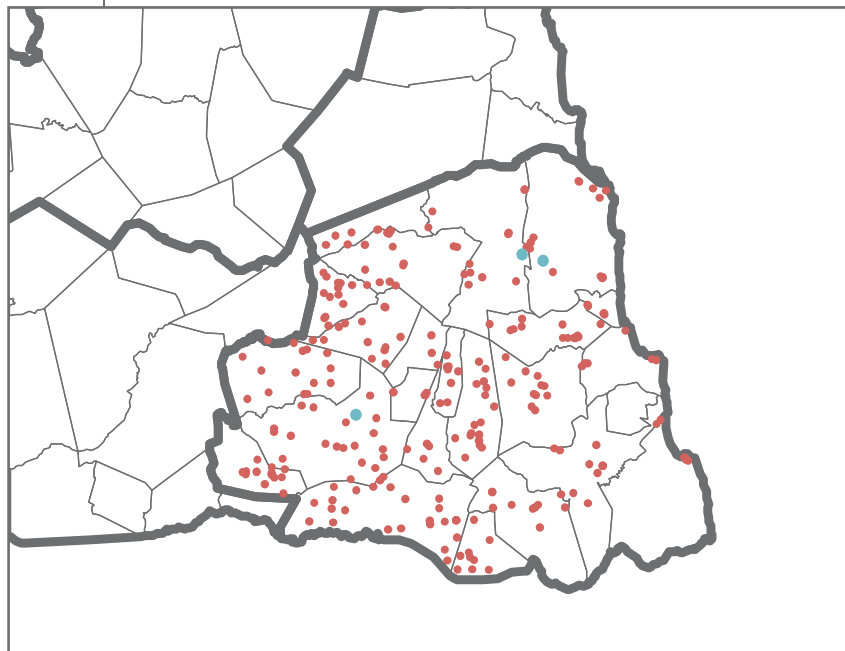
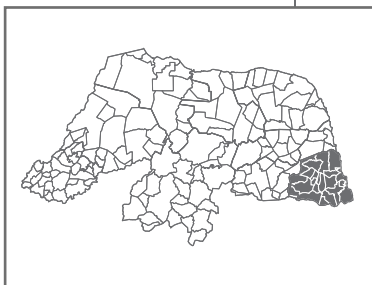


CAPÍTULO 8:
TERRITÓRIO
AGRESTE
LITORAL SUL



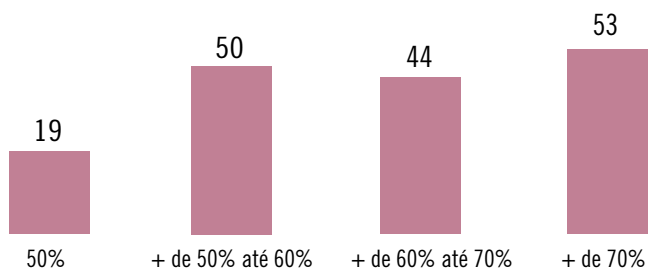
MAPA 33: Organizações no território AGRESTE LITORAL SUL
(por natureza - cooperativa ou associação)

📍 Associações
📍 Cooperativas



Organizações nos municípios

MUNICÍPIO	ASSOCIAÇÕES	COOPERATIVAS
Arez	16	
Baia Formosa	5	
Brejinho	4	
Canguaretama	10	
Espirito Santo	15	
Goianinha	19	
Jundiá	7	
Lagoa D'anta	14	
Lagoa De Pedras	10	
Lagoa Salgada	16	
Montanhas	8	
Monte Alegre	9	
Nísia Floresta	11	1
Nova Cruz	23	
Passagem	5	
Pedro Velho	11	
Santo Antônio	26	1
São José De Mipibú	11	1
Senador Georgino Avelino	5	
Serrinha	15	
Tibau Do Sul	5	
Várzea	5	
Vera Cruz	13	
Total	263	3

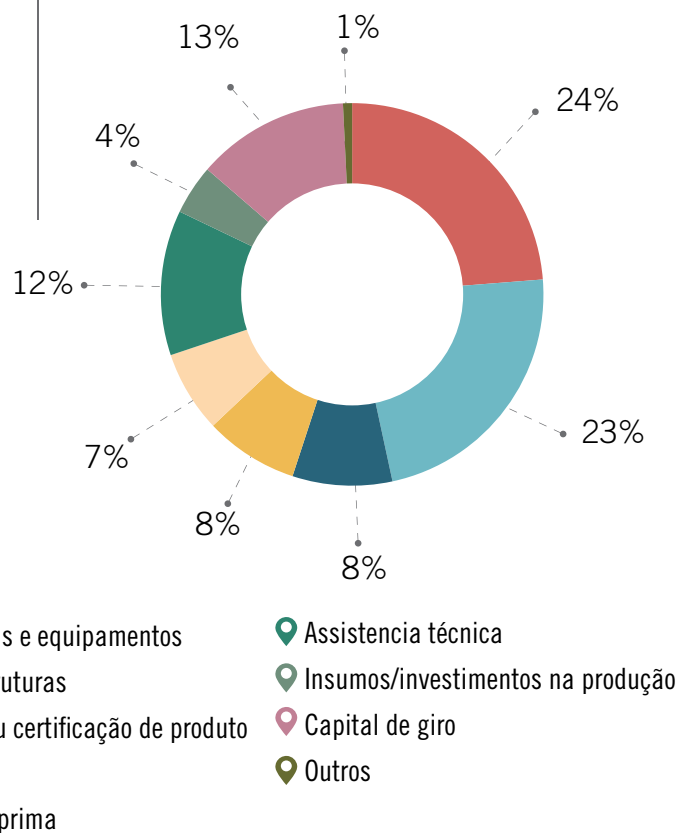


Número de organizações por percentual de participação de mulheres

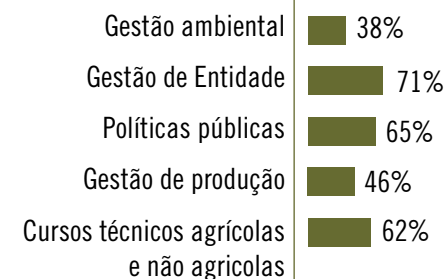
9% das organizações
é composta por maioria jovem

CAPÍTULO 8:
TERRITÓRIO
AGRESTE
LITORAL SUL

Principais
necessidades
de financiamento



Principais
necessidades
de capacitação



Aspectos de gestão das organizações

59%

das organizações
estão com o mandato
da diretoria em dia

54%

das organizações realizam
planejamento das atividades
e orçamento anual

57%

das organizações
realizam assembleia geral

30%

das organizações
têm regimento interno

72%

das organizações realizam
assembleia exclusiva para
prestação de conta

64%

das organizações tem o
estatuto atualizado de
acordo com o Código civil

94%

das organizações
possuem Conselho Fiscal

82%

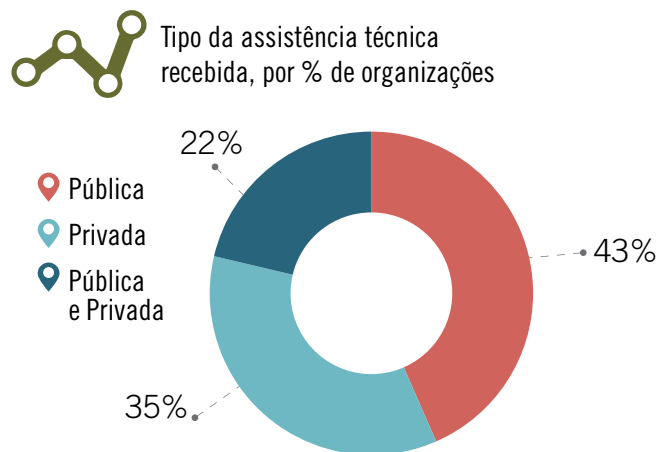
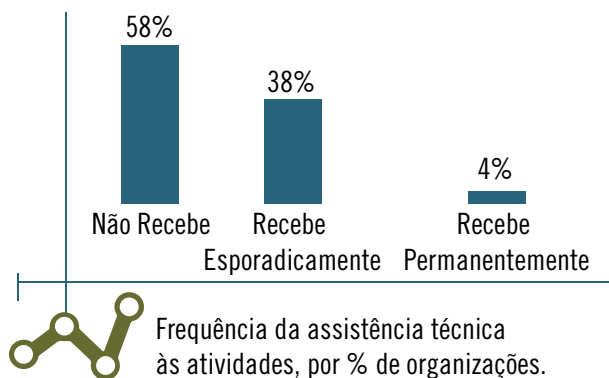
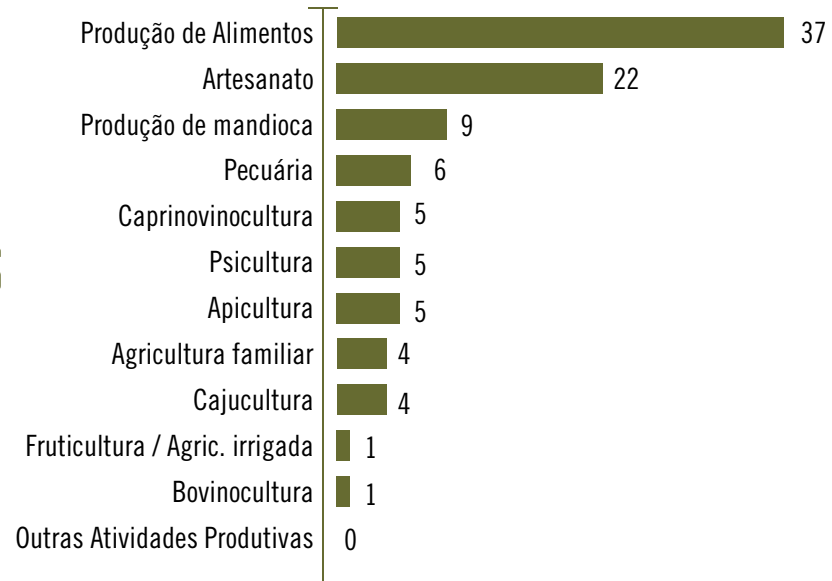
das organizações tem ata
da atual diretoria registrada
em cartório

67%

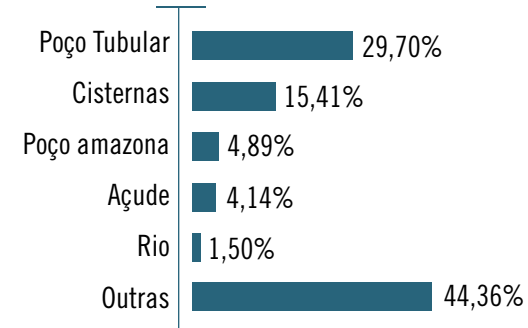
das organizações dispõem
de contador ou empresa
contábil

CAPÍTULO 8:
TERRITÓRIO
AGRESTE
LITORAL SUL

Principais atividades produtivas desenvolvidas no território, por quantidade de organizações envolvidas



Principais fontes de abastecimento de água das organizações, por % de organizações

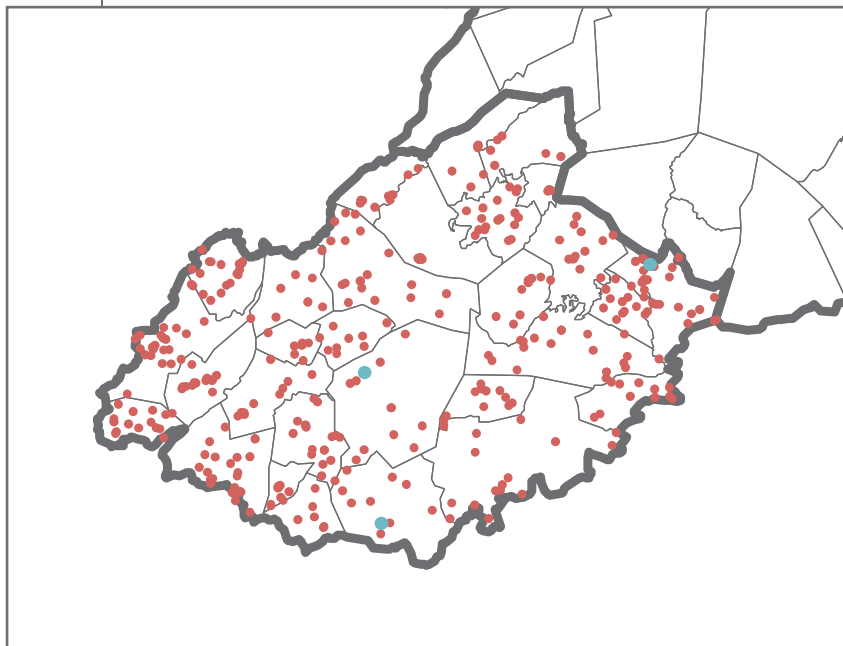
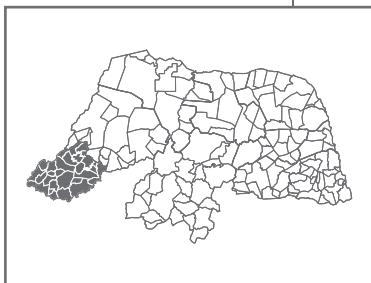


CAPÍTULO 9: TERRITÓRIO ALTO OESTE



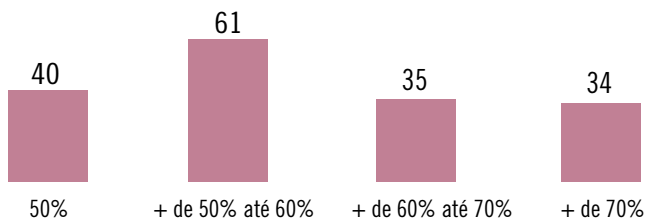
MAPA 34: Organizações no território ALTO OESTE
(por natureza - cooperativa ou associação)

Associações
Cooperativas



Organizações nos municípios

MUNICÍPIO	ASSOCIAÇÕES	COOPERATIVAS
Água Nova	9	
Alexandria	14	
Almino Afonso	11	
Antônio Martins	18	
Coronel João Pessoa	18	
Doutor Severiano	20	
Encanto	9	
Francisco Dantas	9	
Frutuoso Gomes	15	
João Dias	11	
José da Penha	14	
Lucrécia	17	1
Luis Gomes	24	
Major Sales	10	
Marcelino Vieira	15	1
Martins	12	
Paraná	6	
Pau dos Ferros	19	
Pilões	13	
Portalegre	19	
Rafael Fernandes	9	
Riacho da Cruz	5	
Riacho de Santana	13	
São Francisco do Oeste	11	
São Miguel	20	
Serrinha dos Pintos	12	
Tabuleiro Grande	7	
Tenente Ananias	9	1
Venha Ver	15	
Viçosa	5	
TOTAL	389	3

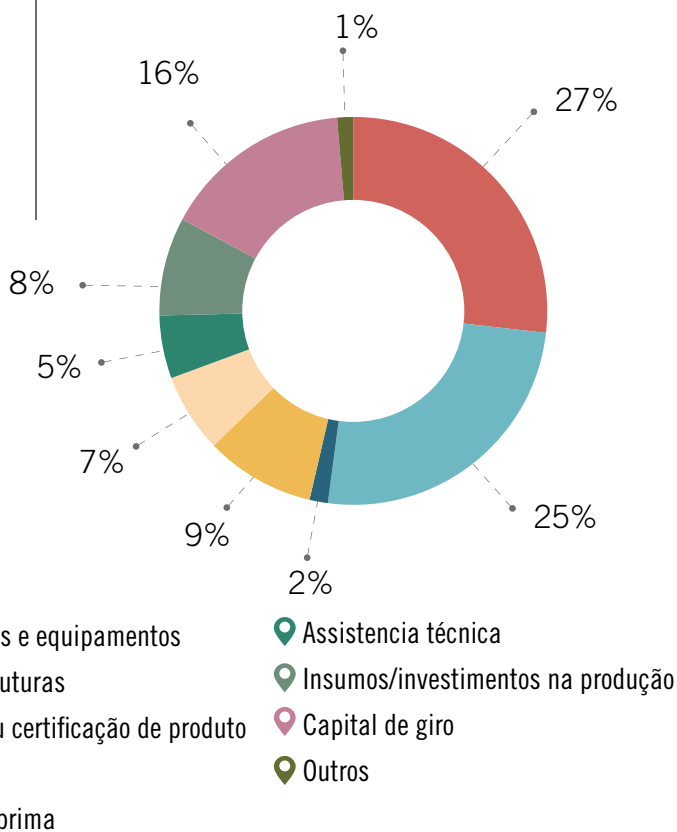


Número de organizações por percentual de participação de mulheres

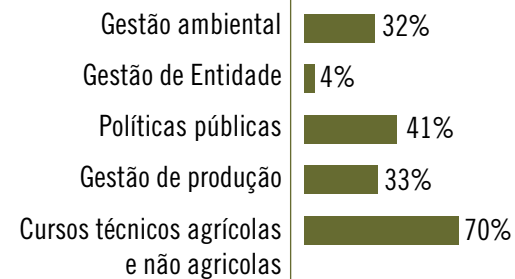
5% das organizações
é composta por maioria jovem

CAPÍTULO 9:
TERRITÓRIO
ALTO OESTE

Principais
necessidades
de financiamento



Principais
necessidades
de capacitação



Aspectos de gestão das organizações

79%

das organizações estão com o mandato da diretoria em dia

45%

das organizações realizam planejamento das atividades e orçamento anual

85%

das organizações realizam assembleia geral

51%

das organizações têm regimento interno

54%

das organizações realizam assembleia exclusiva para prestação de conta

86%

das organizações tem o estatuto atualizado de acordo com o Código civil

95%

das organizações possuem Conselho Fiscal

77%

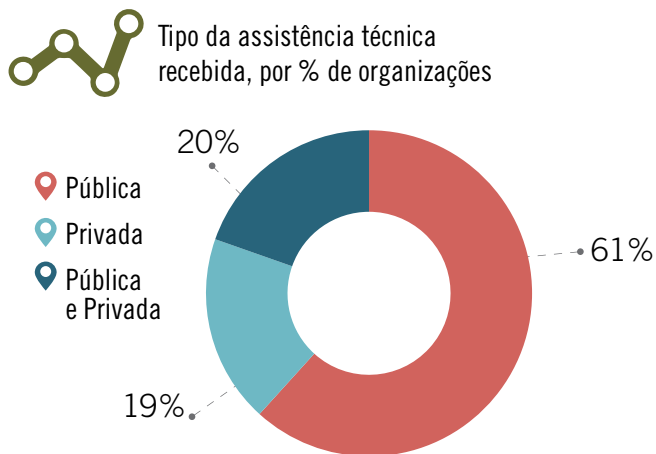
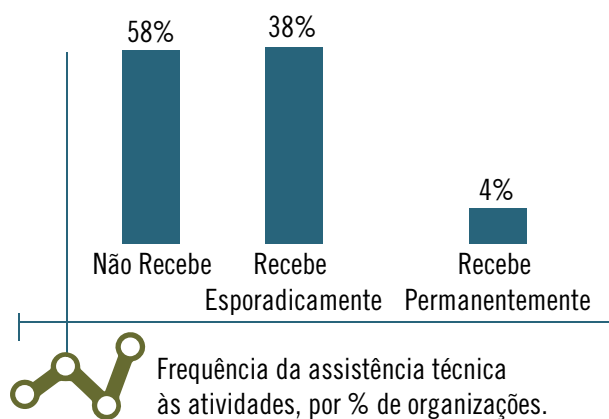
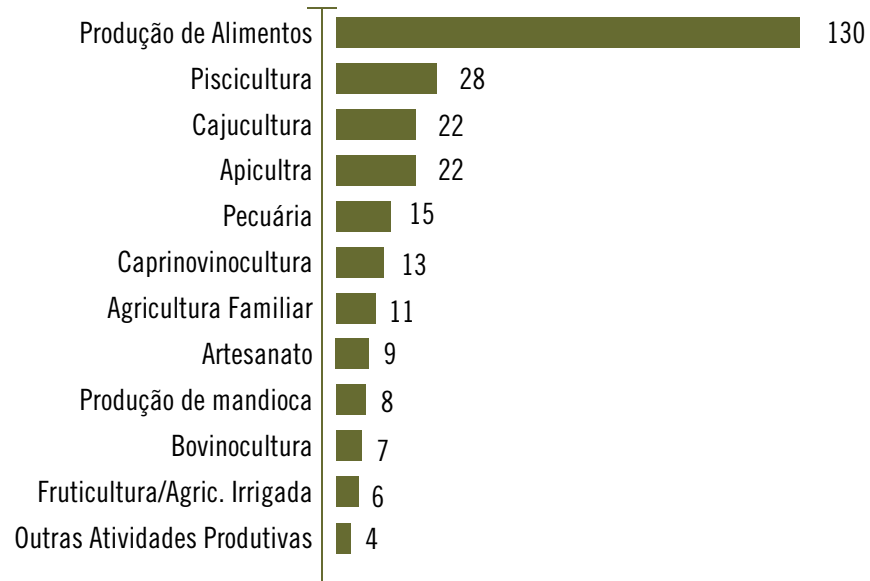
das organizações tem ata da atual diretoria registrada em cartório

73%

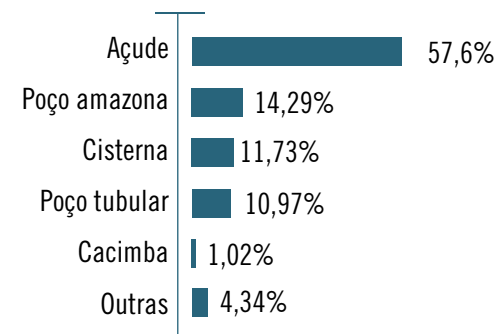
das organizações dispõem de contador ou empresa contábil

CAPÍTULO 9:
TERRITÓRIO
ALTO OESTE

Principais atividades produtivas desenvolvidas no território, por quantidade de organizações envolvidas



Principais fontes de abastecimento de água das organizações, por % de organizações



CAPÍTULO 10:
TERRITÓRIO
MATO GRANDE

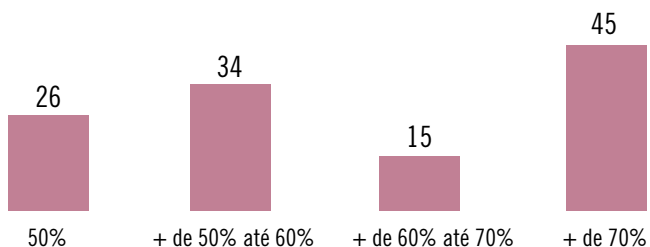
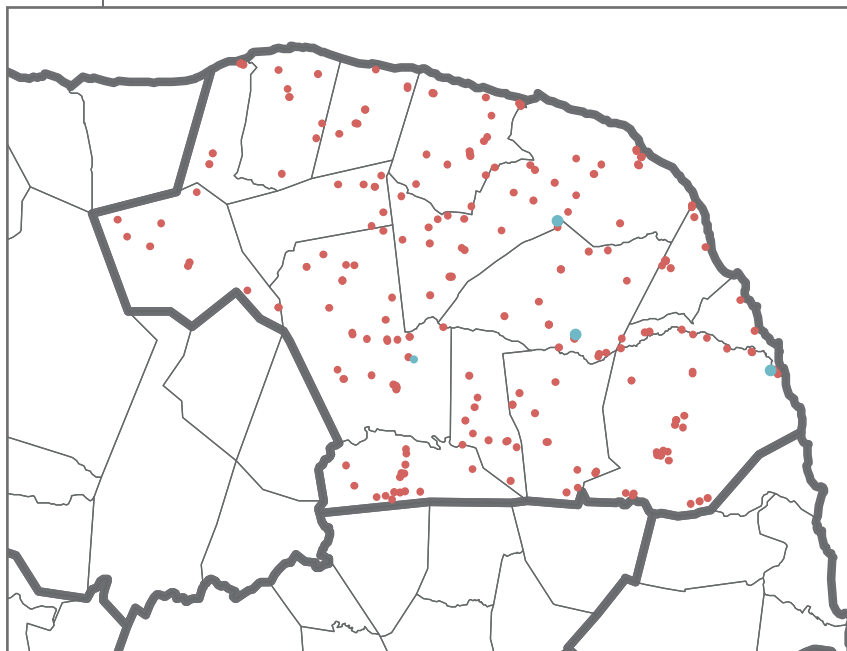
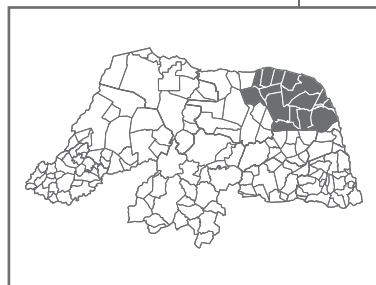


MAPA 35: Organizações no território MATO GRANDE
(por natureza - cooperativa ou associação)

Associações
Cooperativas

Organizações nos municípios

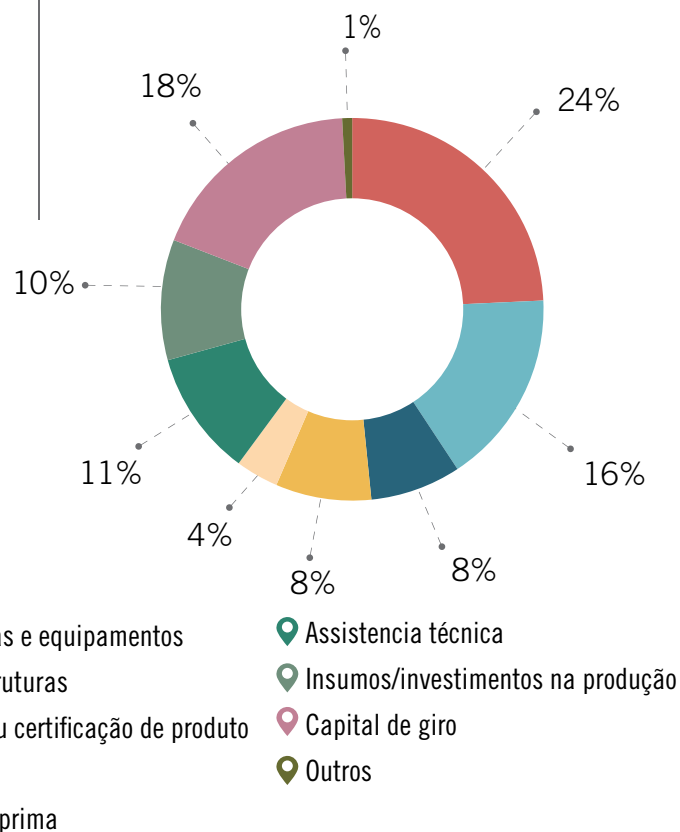
MUNICÍPIO	ASSOCIAÇÕES	COOPERATIVAS
Bento Fernandes	15	
Caiçara do Norte	4	
Ceará Mirim	22	
Jandaíra	7	
João Câmara	34	1
Maxaranguape	16	1
Parazinho	8	
Pedra Grande	9	
Poço Branco	11	
Pureza	17	3
Rio do Fogo	14	
São Bento do Norte	10	
São Miguel do Gostoso	26	
Taipu	12	
Touros	30	
Total	235	5



Número de organizações por percentual de participação de mulheres

4% das organizações
é composta por maioria jovem

Principais necessidades de financiamento



Principais necessidades de capacitação



Aspectos de gestão das organizações

85%

das organizações estão com o mandato da diretoria em dia

48%

das organizações realizam planejamento das atividades e orçamento anual

100%

das organizações realizam assembleia geral

31%

das organizações têm regimento interno

65%

das organizações realizam assembleia exclusiva para prestação de conta

81%

das organizações tem o estatuto atualizado de acordo com o Código civil

98%

das organizações possuem Conselho Fiscal

87%

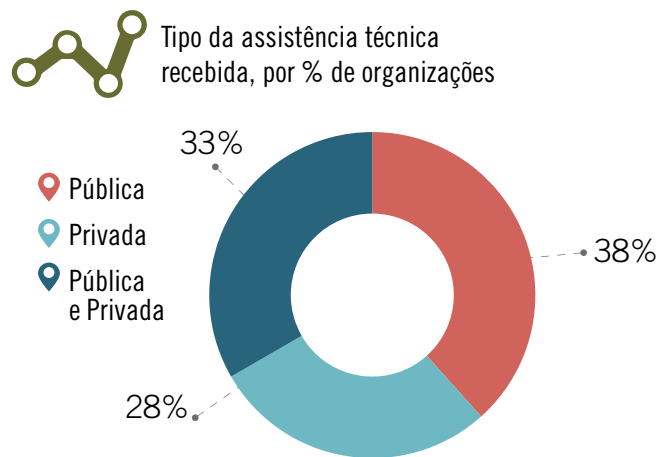
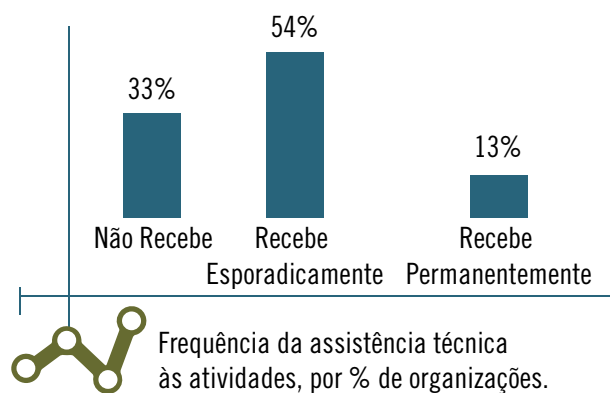
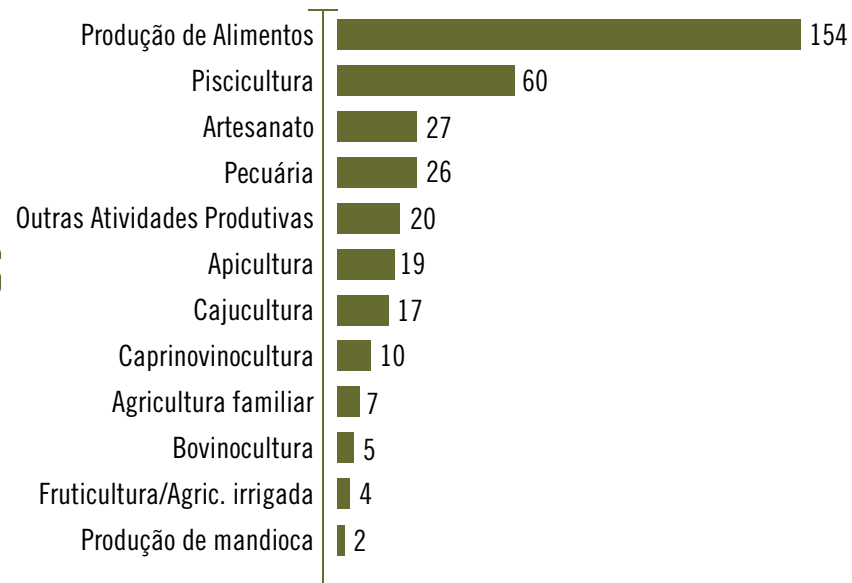
das organizações tem ata da atual diretoria registrada em cartório

79%

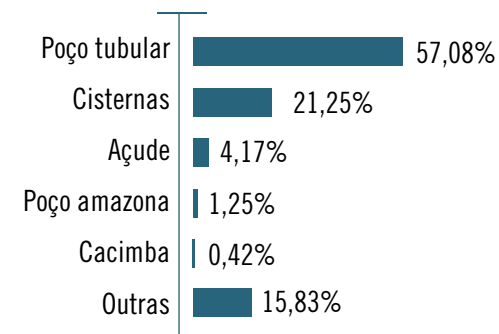
das organizações dispõem de contador ou empresa contábil

CAPÍTULO 10:
TERRITÓRIO
MATO GRANDE

Principais atividades produtivas desenvolvidas no território, por quantidade de organizações envolvidas



Principais fontes de abastecimento de água das organizações, por % de organizações



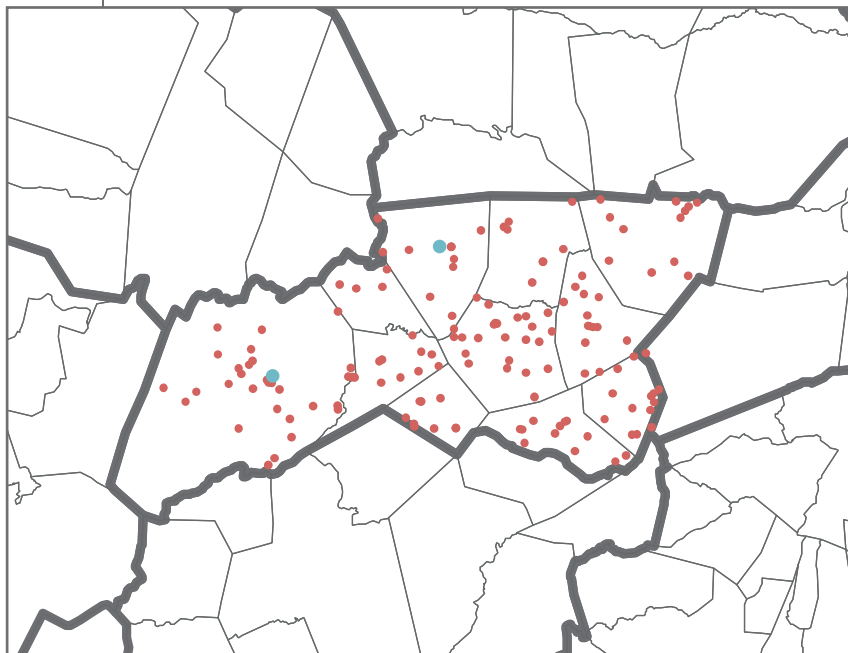
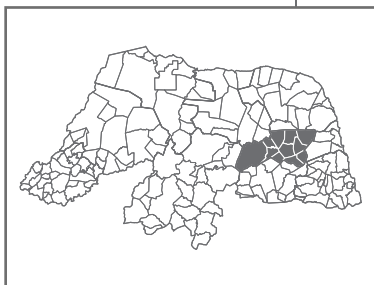
CAPÍTULO 11: TERRITÓRIO POTENGI



MAPA 36: Organizações no território POTENGI
(por natureza - cooperativa ou associação)

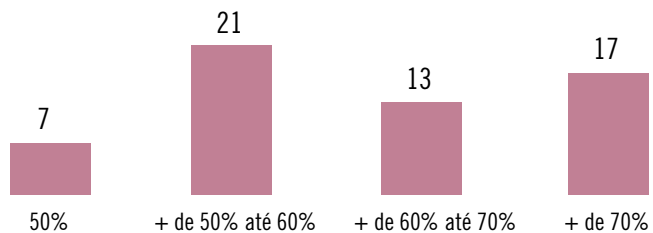
Associações

Cooperativas



Organizações nos municípios

MUNICÍPIO	ASSOCIAÇÕES	COOPERATIVAS
Barcelona	14	
Bom Jesus	14	
Ielmo Marinho	13	
Lagoa de Velhos	10	
Riachuelo	11	1
Ruy Barbosa	5	
Santa Maria	8	
São Paulo do Potengi	25	
São Pedro	14	
São Tomé	26	1
Senador Elói de Souza	12	
Total	152	2

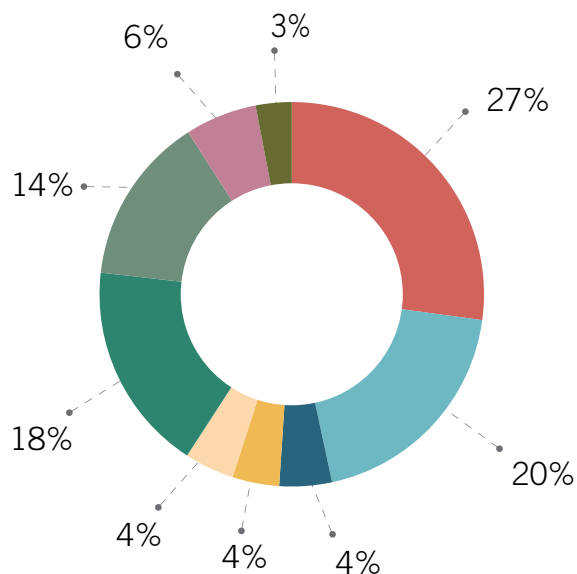


Número de organizações por percentual de participação de mulheres

3% das organizações
é composta por maioria jovem

CAPÍTULO 11:
TERRITÓRIO
POTENGI

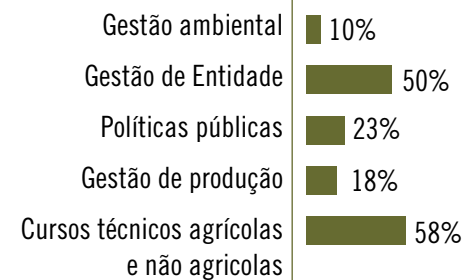
Principais
necessidades
de financiamento



- Máquinas e equipamentos
- Infraestruturas
- Marca ou certificação de produto
- Veículos
- Matéria prima
- Assistencia técnica
- Insumos/investimentos na produção
- Capital de giro
- Outros



Principais
necessidades
de capacitação



Aspectos de gestão das organizações

64%

das organizações estão com o mandato da diretoria em dia

21%

das organizações realizam planejamento das atividades e orçamento anual

100%

das organizações realizam assembleia geral

35%

das organizações têm regimento interno

47%

das organizações realizam assembleia exclusiva para prestação de conta

56%

das organizações tem o estatuto atualizado de acordo com o Código civil

97%

das organizações possuem Conselho Fiscal

74%

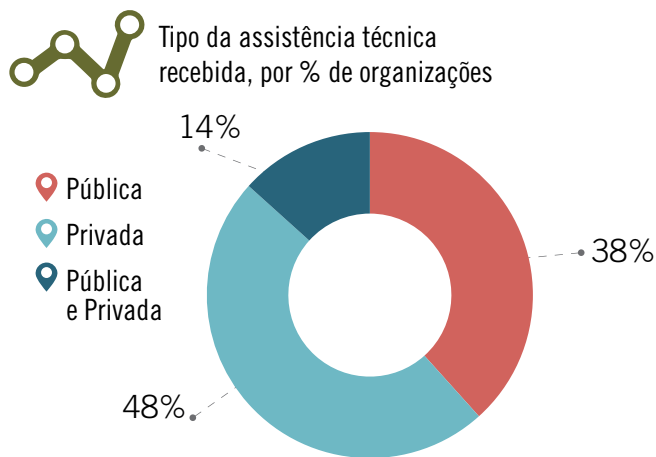
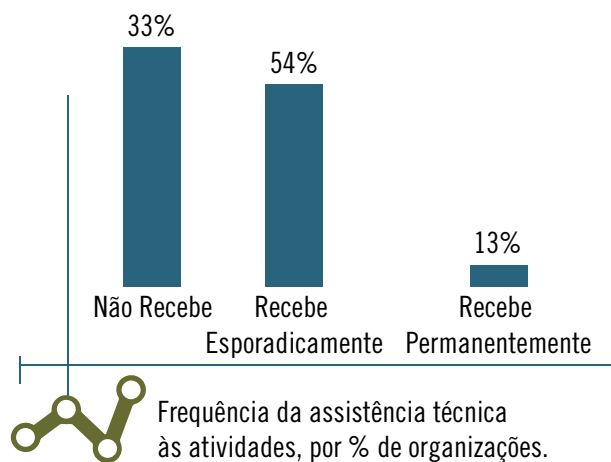
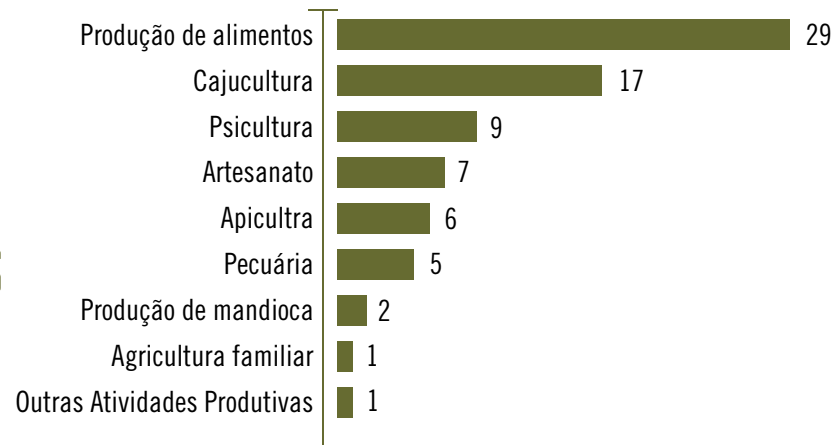
das organizações tem ata da atual diretoria registrada em cartório

56%

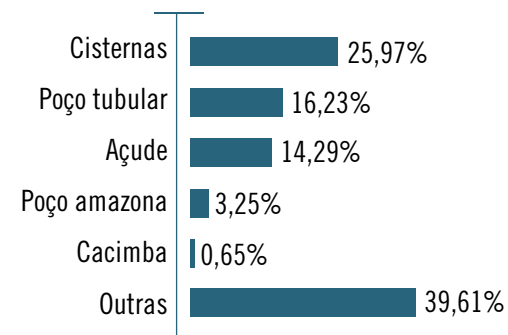
das organizações dispõem de contador ou empresa contábil

CAPÍTULO 11:
TERRITÓRIO
POTENGI

Principais atividades produtivas desenvolvidas no território, por quantidade de organizações envolvidas



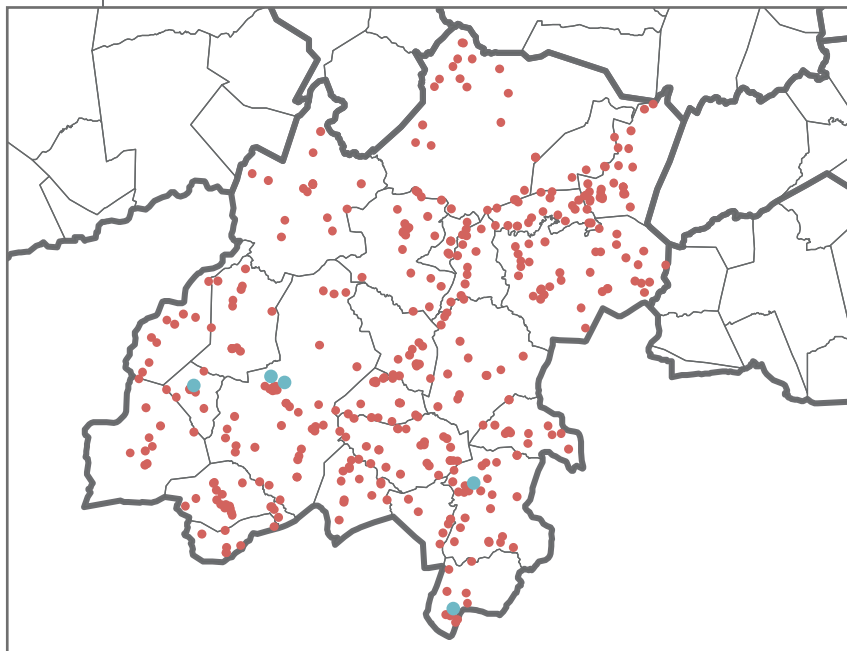
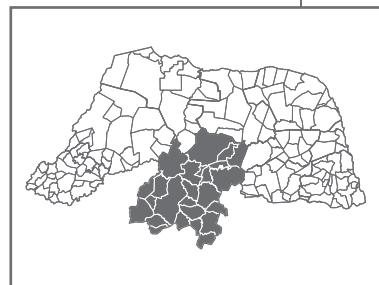
Principais fontes de abastecimento de água das organizações, por % de organizações



CAPÍTULO 12: TERRITÓRIO SERIDÓ



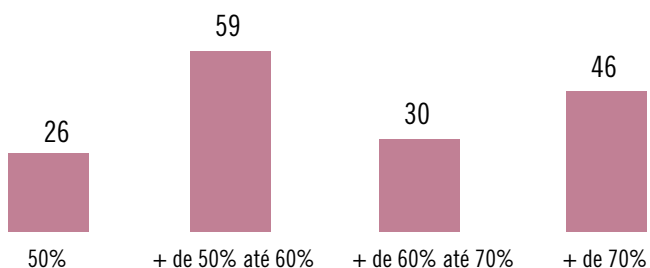
MAPA 37: Organizações no território SERIDÓ
(por natureza - cooperativa ou associação)



Associações
Cooperativas

Organizações nos municípios

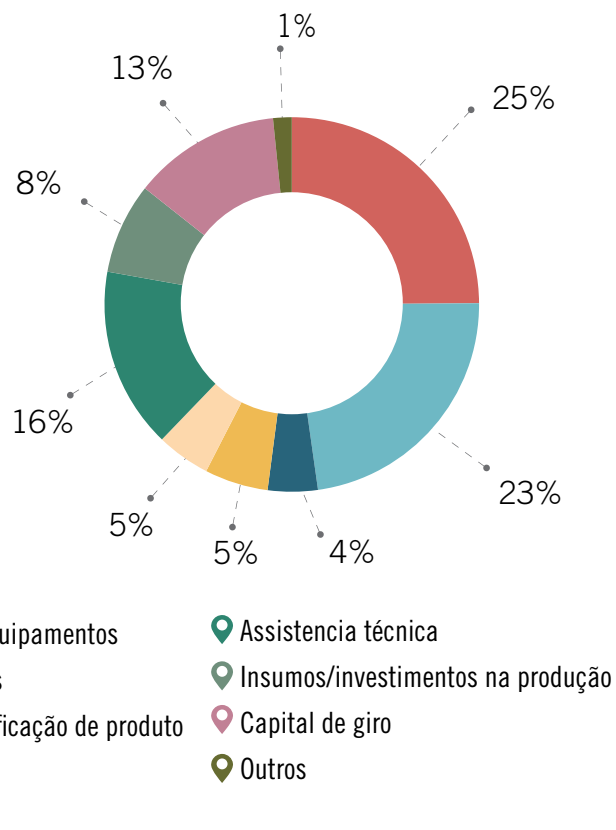
MUNICÍPIO	ASSOCIAÇÕES	COOPERATIVAS
Acari	15	
Bodó	13	
Caicó	41	2
Carnaúba dos Dantas	13	
Cerro Corá	29	
Cruzeta	13	
Currais Novos	36	
Equador	10	1
Florânia	20	
Ipueira	7	
Jardim de Piranhas	10	
Jardim do Seridó	25	
Jucurutu	15	
Lagoa Nova	15	
Ouro Branco	15	
Parelhas	24	1
Santana do Matos	15	
Santana do Seridó	7	
São Fernando	11	
São João do Sabugi	23	
São José do Seridó	13	
São Vicente	11	
Serra Negra do Norte	12	
Tenente Laurentino Cruz	11	
Timbaúba dos Batistas	9	1
TOTAL	413	5



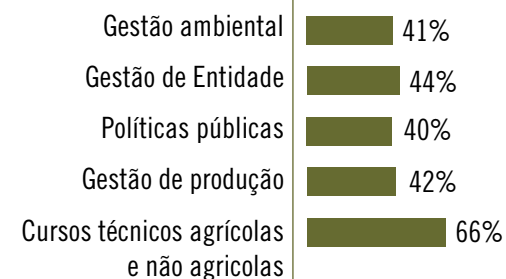
Número de organizações por percentual de participação de mulheres

2% das organizações
é composta por maioria jovem

Principais necessidades de financiamento



Principais necessidades de capacitação



Aspectos de gestão das organizações

83%

das organizações estão com o mandato da diretoria em dia

39%

das organizações realizam planejamento das atividades e orçamento anual

93%

das organizações realizam assembleia geral

22%

das organizações têm regimento interno

67%

das organizações realizam assembleia exclusiva para prestação de conta

79%

das organizações tem o estatuto atualizado de acordo com o Código civil

97%

das organizações possuem Conselho Fiscal

85%

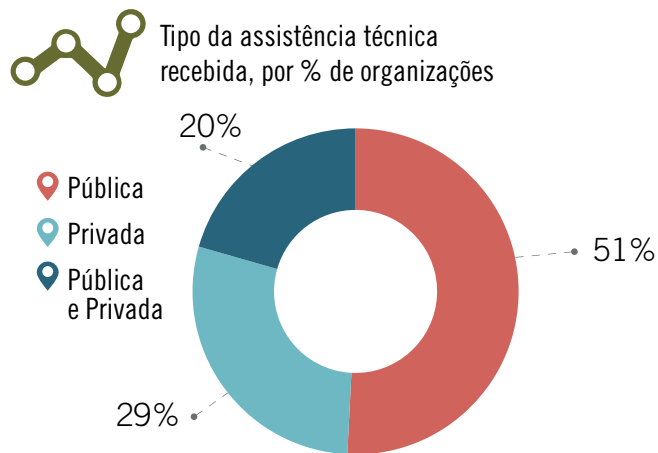
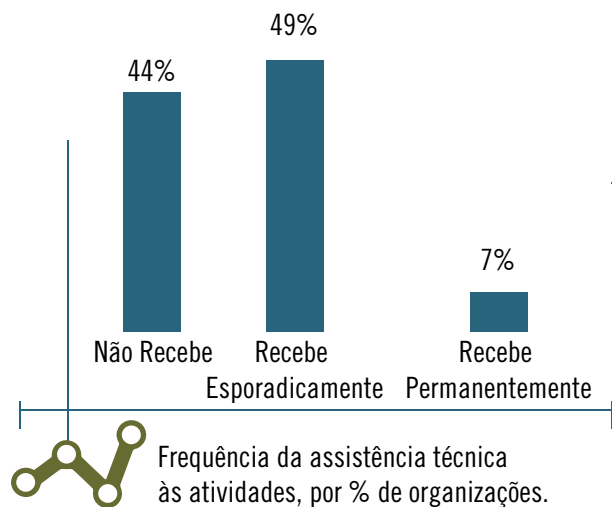
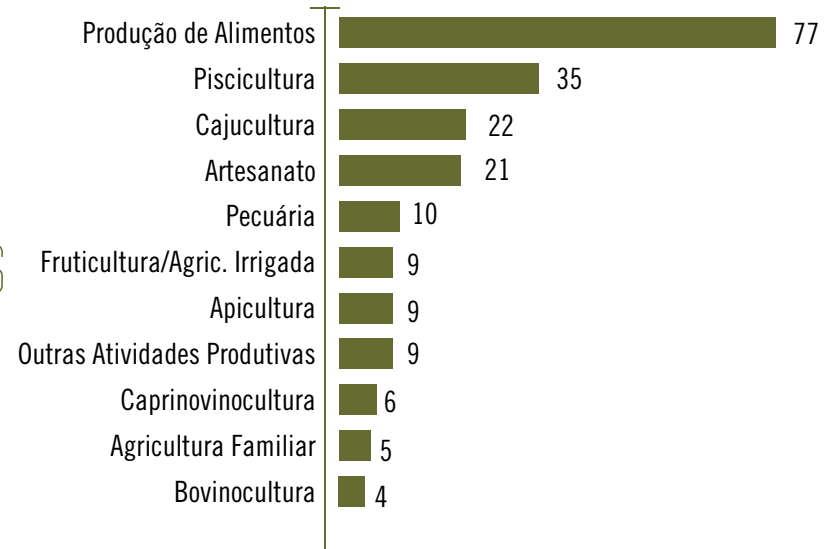
das organizações tem ata da atual diretoria registrada em cartório

77%

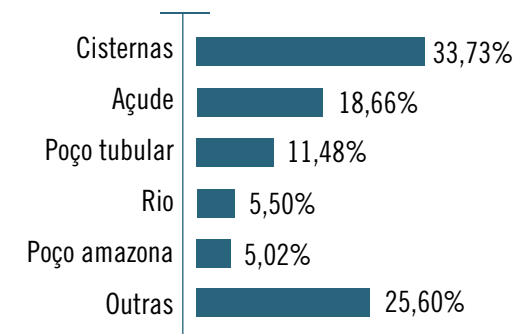
das organizações dispõem de contador ou empresa contábil

CAPÍTULO 12:
TERRITÓRIO
SERIDÓ

Principais atividades produtivas desenvolvidas no território, por quantidade de organizações envolvidas



Principais fontes de abastecimento de água das organizações, por % de organizações



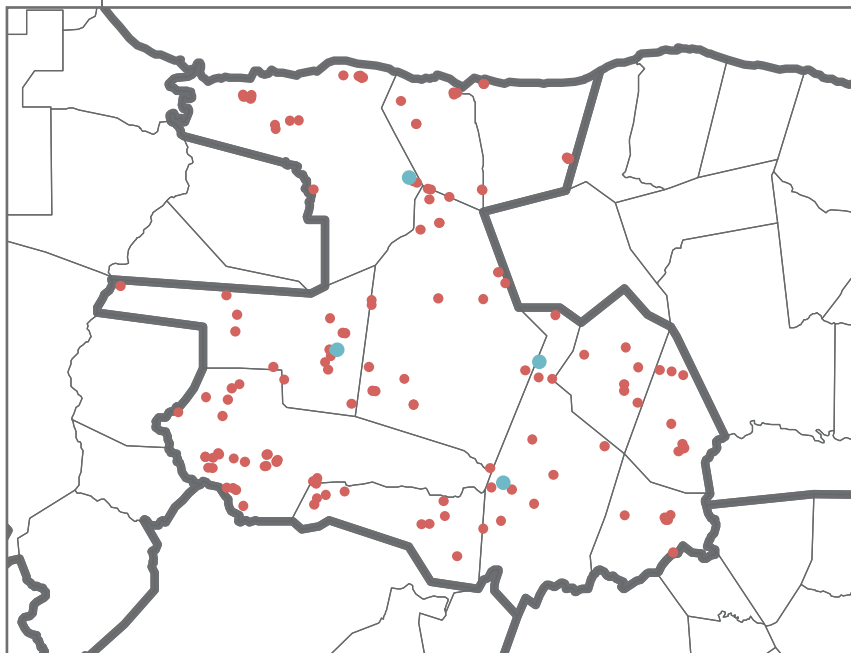
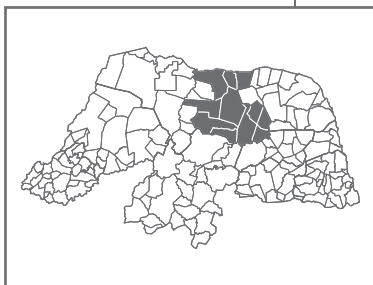
CAPÍTULO 13:
TERRITÓRIO
SERTÃO CENTRAL
CABUGI LITORAL
NORTE



MAPA 38: Organizações no território SERTÃO CENTRAL CABUGI LITORAL NORTE
 (por natureza - cooperativa ou associação)

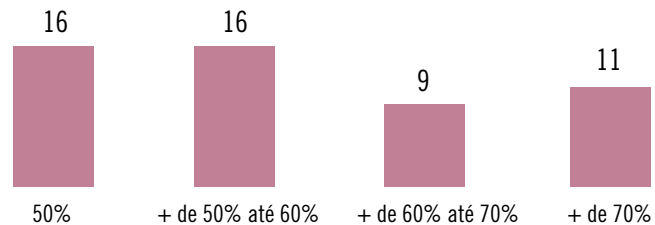
📍 Associações

📍 Cooperativas



Organizações nos municípios

MUNICÍPIO	ASSOCIAÇÕES	COOPERATIVAS
Afonso Bezerra	14	1
Angicos	29	
Caiçara do Rio Do Vento	7	
Fernando Pedroza	15	
Galinhos	8	
Guamaré	14	1
Jardim de Angicos	8	
Lajes	10	2
Macau	26	
Pedra Preta	8	
Pedro Avelino	15	
Total	154	4

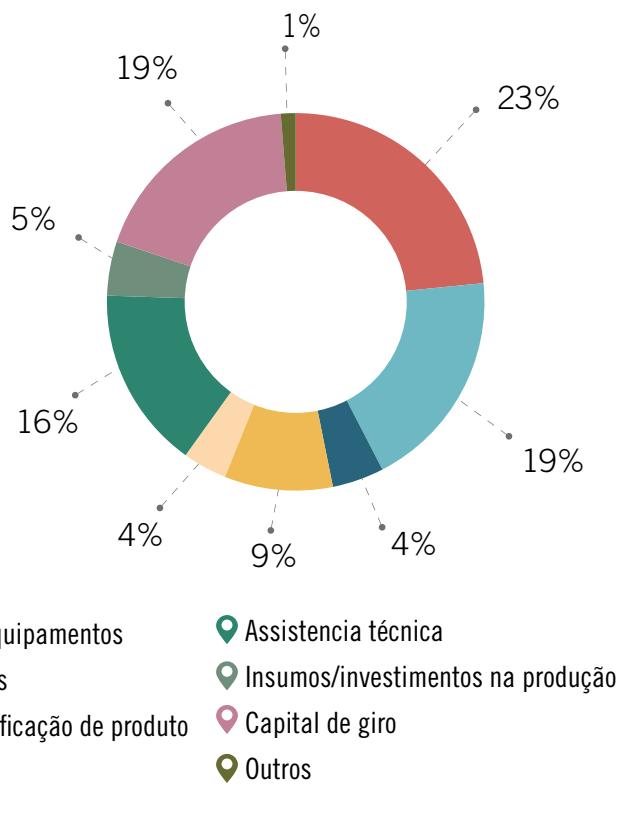


Número de organizações por percentual de participação de mulheres

5% das organizações
 é composta por maioria jovem

CAPÍTULO 13:
TERRITÓRIO
SERTÃO CENTRAL
CABUGI LITORAL
NORTE

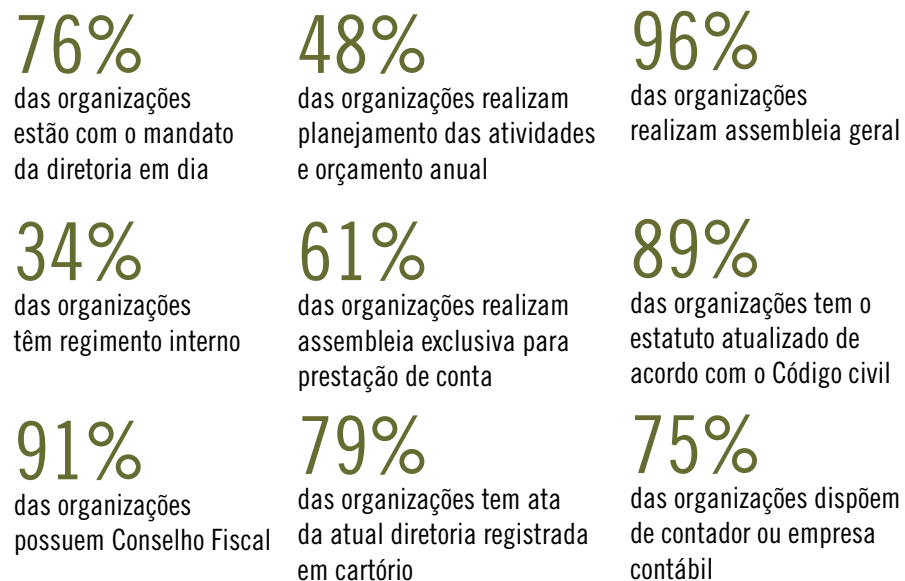
Principais
 necessidades
 de financiamento



Principais
 necessidades
 de capacitação

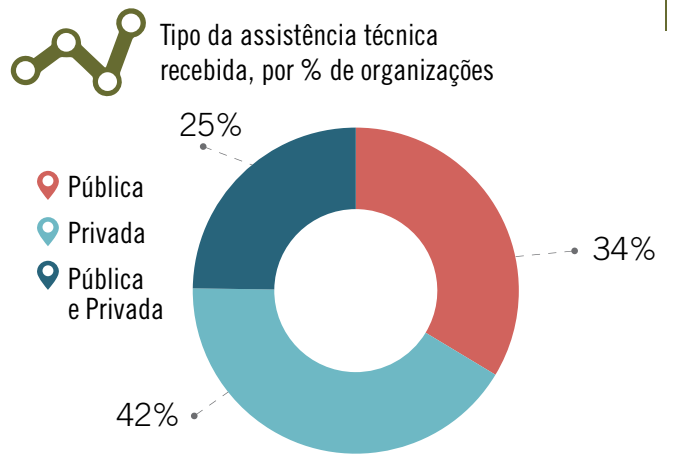
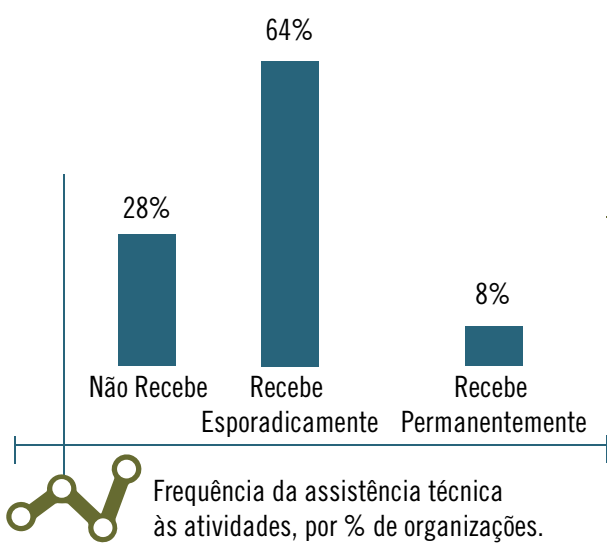
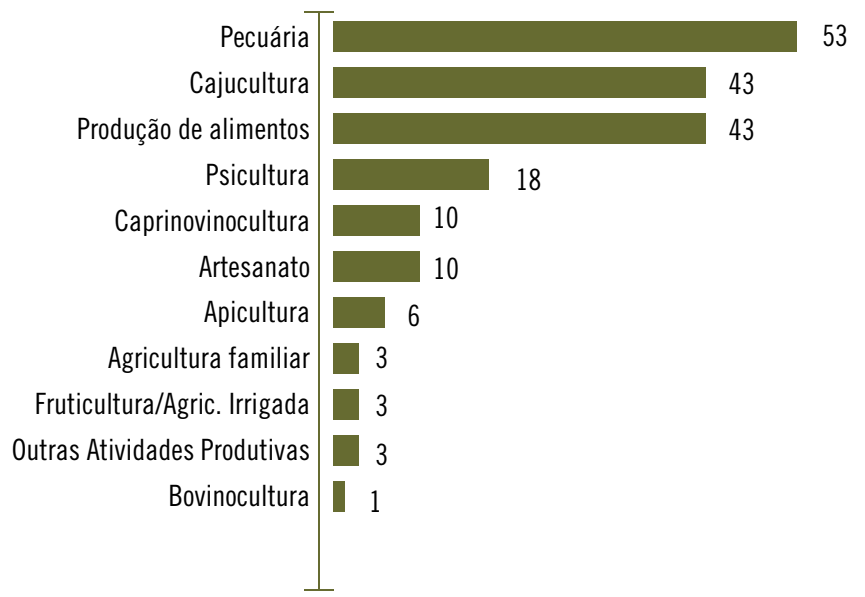


Aspectos de gestão das organizações

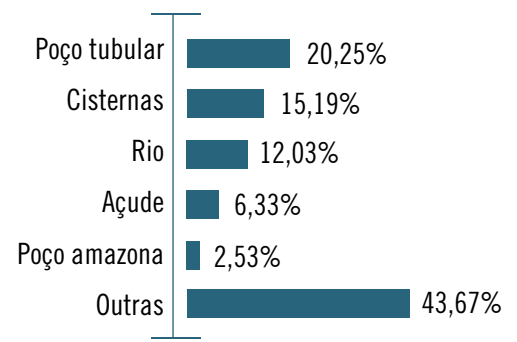


CAPÍTULO 13:
TERRITÓRIO
SERTÃO CENTRAL
CABUGI LITORAL
NORTE

Principais atividades produtivas desenvolvidas no território, por quantidade de organizações envolvidas



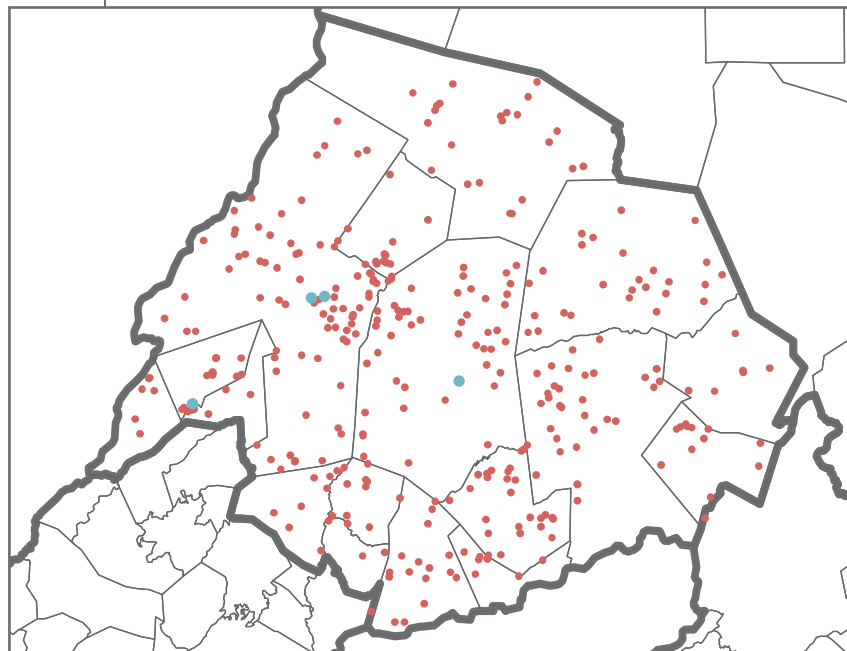
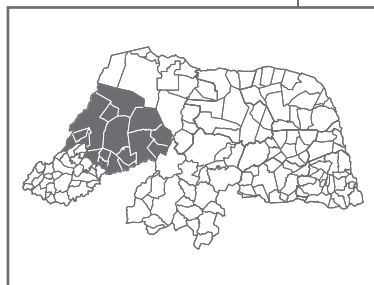
Principais fontes de abastecimento de água das organizações, por % de organizações



CAPÍTULO 14:
TERRITÓRIO
SERTÃO DO APODI



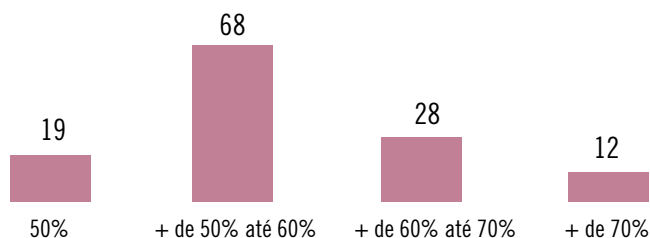
MAPA 39: Organizações no território SERTÃO DO APODI
(por natureza - cooperativa ou associação)



Associações
Cooperativas

Organizações nos municípios

MUNICÍPIO	ASSOCIAÇÕES	COOPERATIVAS
Apodi	63	2
Campo Grande	31	
Caraúbas	53	1
Felipe Guerra	16	
Gov. Dix-Sept Rosado	22	
Itaú	13	1
Janduís	24	
Messias Targino	11	
Olho D'Água Dos Borges	8	
Paraú	6	
Patu	17	
Rafael Godeiro	5	
Rodolfo Fernandes	7	
Severiano Melo	14	
Triunfo Potiguar	13	
Umarizal	14	
Upanema	24	
Total	341	4

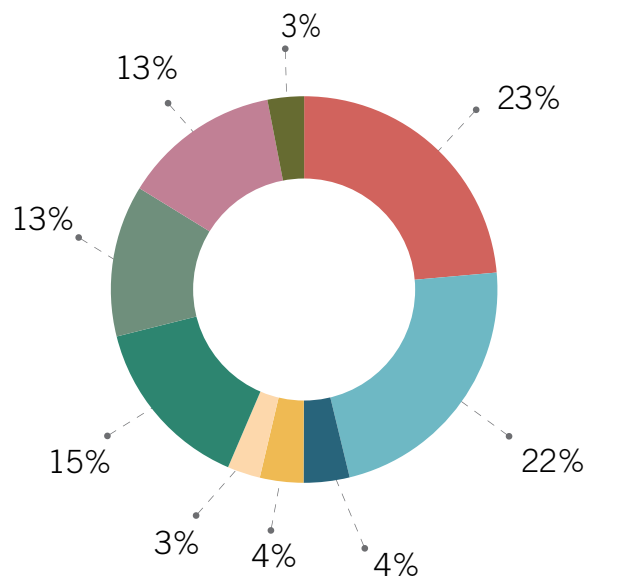


Número de organizações por percentual de participação de mulheres

2% das organizações
é composta por maioria jovem

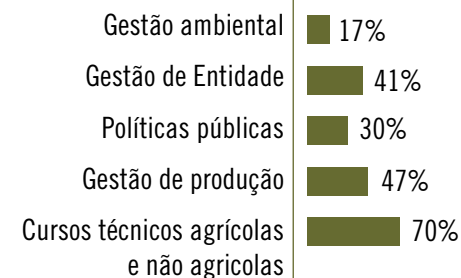
CAPÍTULO 14:
TERRITÓRIO
SERTÃO DO APODI

Principais
necessidades
de financiamento



- Máquinas e equipamentos
- Assistência técnica
- Infraestruturas
- Insumos/investimentos na produção
- Marca ou certificação de produto
- Capital de giro
- Veículos
- Outros
- Matéria prima

Principais
necessidades
de capacitação



Aspectos de gestão das organizações

88%

das organizações estão com o mandato da diretoria em dia

51%

das organizações realizam planejamento das atividades e orçamento anual

96%

das organizações realizam assembleia geral

36%

das organizações têm regimento interno

58%

das organizações realizam assembleia exclusiva para prestação de conta

92%

das organizações tem o estatuto atualizado de acordo com o Código civil

96%

das organizações possuem Conselho Fiscal

88%

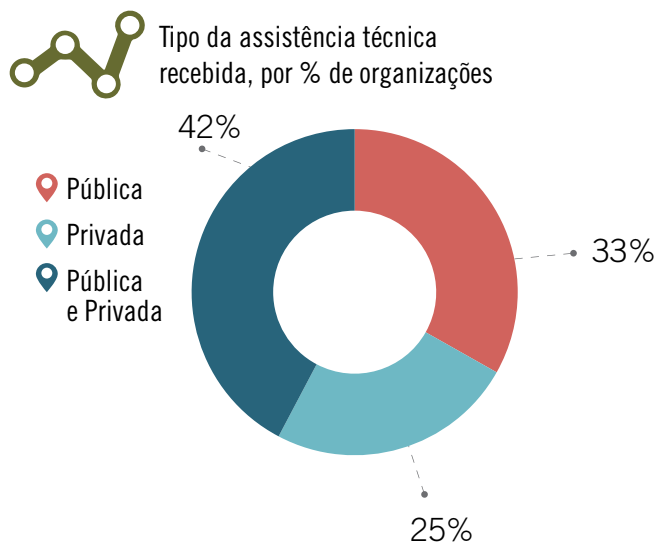
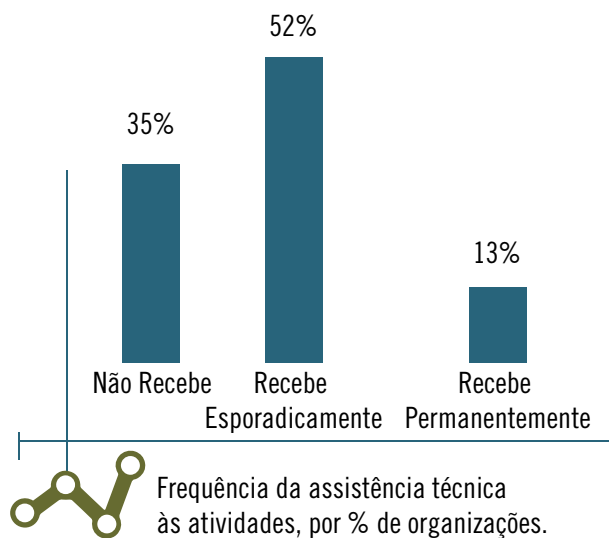
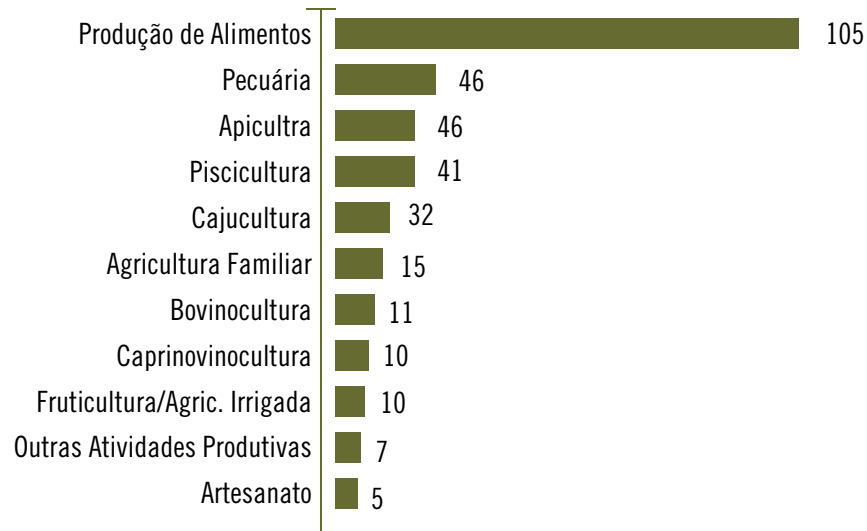
das organizações tem ata da atual diretoria registrada em cartório

88%

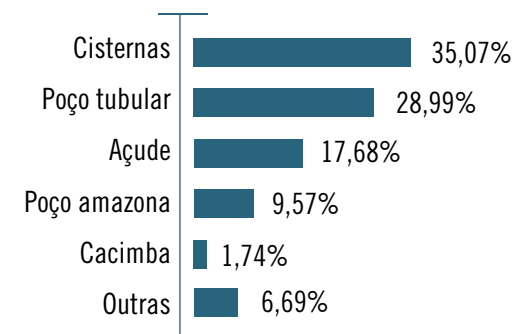
das organizações dispõem de contador ou empresa contábil

CAPÍTULO 14:
TERRITÓRIO
SERTÃO DO APODI

Principais atividades produtivas desenvolvidas no território, por quantidade de organizações envolvidas



Principais fontes de abastecimento de água das organizações, por % de organizações



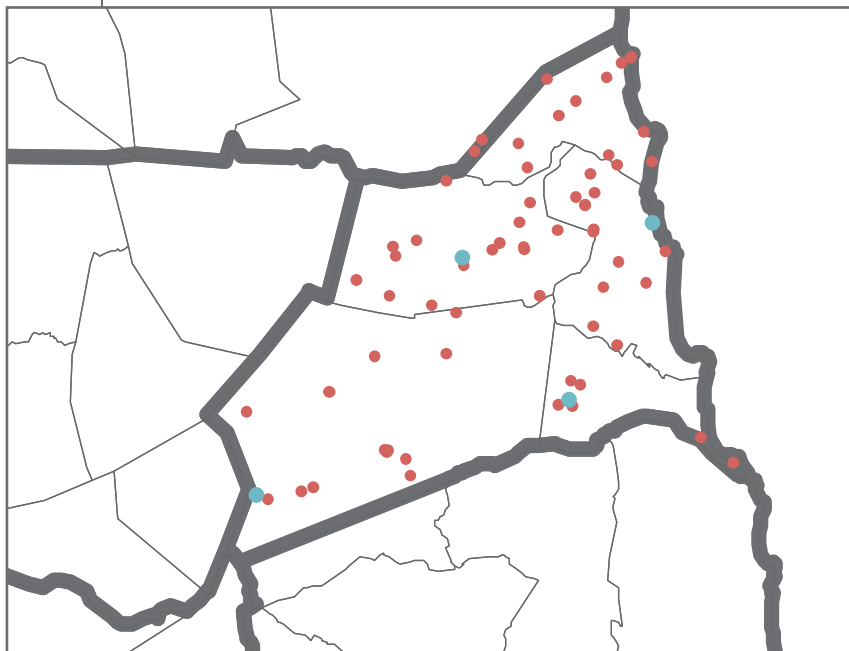
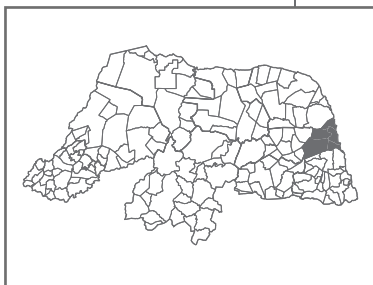
CAPÍTULO 15:
TERRITÓRIO
TERRAS
POTIGUARAS



MAPA 40: Organizações no território TERRAS POTIGUARAS
(por natureza - cooperativa ou associação)

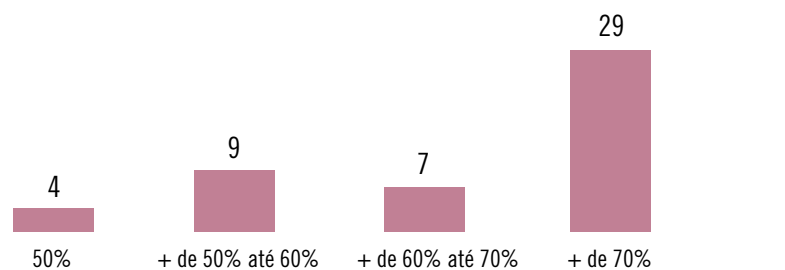
Associações

Cooperativas



Organizações nos municípios

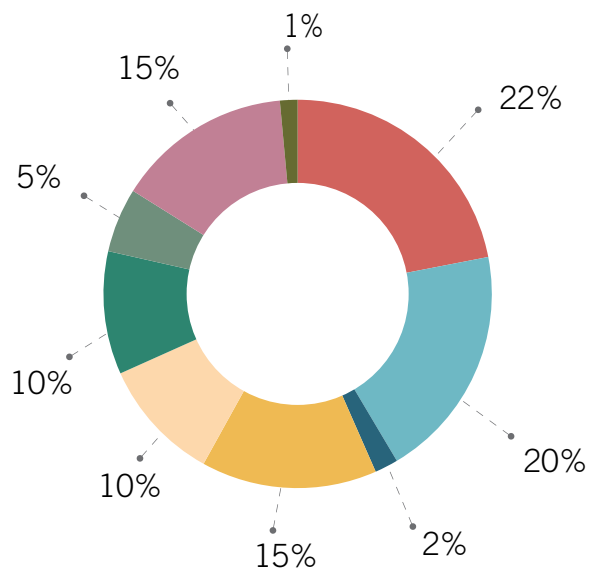
MUNICÍPIO	ASSOCIAÇÕES	COOPERATIVAS
Extremoz	15	
Macaíba	16	1
Natal	12	1
Parnamirim	8	1
São Gonçalo do Amarante	15	1
Total	66	4



Número de organizações por percentual de participação de mulheres

7% das organizações
é composta por maioria jovem

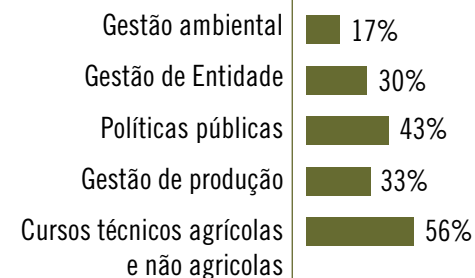
Principais necessidades de financiamento



- Máquinas e equipamentos
- Assistência técnica
- Infraestruturas
- Insumos/investimentos na produção
- Marca ou certificação de produto
- Capital de giro
- Veículos
- Outros
- Matéria prima



Principais necessidades de capacitação



Aspectos de gestão das organizações

83%

das organizações estão com o mandato da diretoria em dia

74%

das organizações realizam planejamento das atividades e orçamento anual

99%

das organizações realizam assembleia geral

50%

das organizações têm regimento interno

81%

das organizações realizam assembleia exclusiva para prestação de conta

91%

das organizações tem o estatuto atualizado de acordo com o Código civil

99%

das organizações possuem Conselho Fiscal

93%

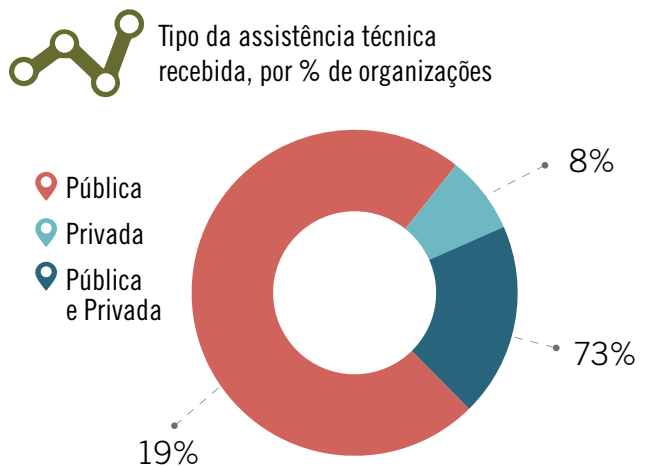
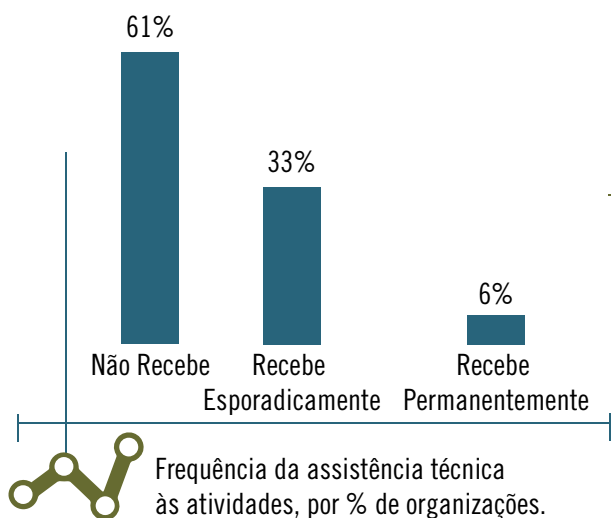
das organizações tem ata da atual diretoria registrada em cartório

56%

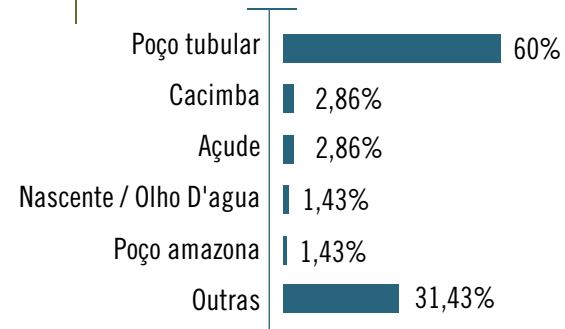
das organizações dispõem de contador ou empresa contábil

CAPÍTULO 15:
TERRITÓRIO
TERRAS POTIGUARAS

Principais atividades produtivas desenvolvidas no território, por quantidade de organizações envolvidas



Principais fontes de abastecimento de água das organizações, por % de organizações

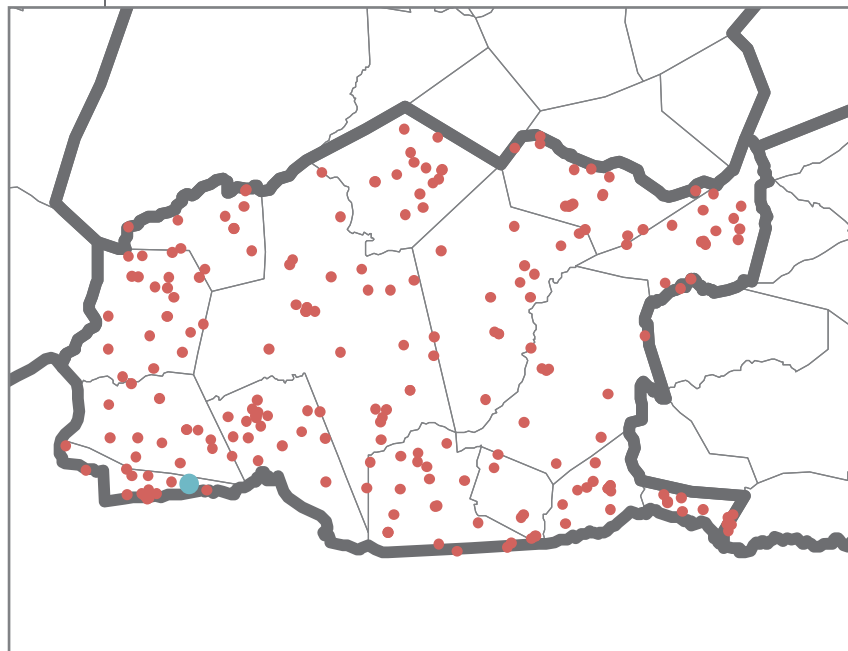
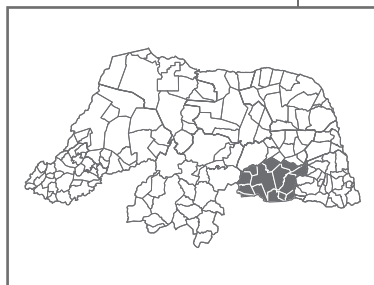


CAPÍTULO 16:
TERRITÓRIO
TRAIRI



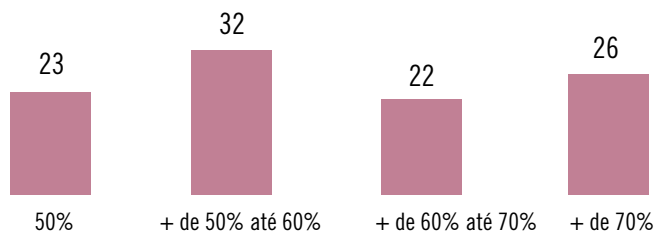
MAPA 41: Organizações no território TRAIRI
(por natureza - cooperativa ou associação)

Associações
Cooperativas



Organizações nos municípios

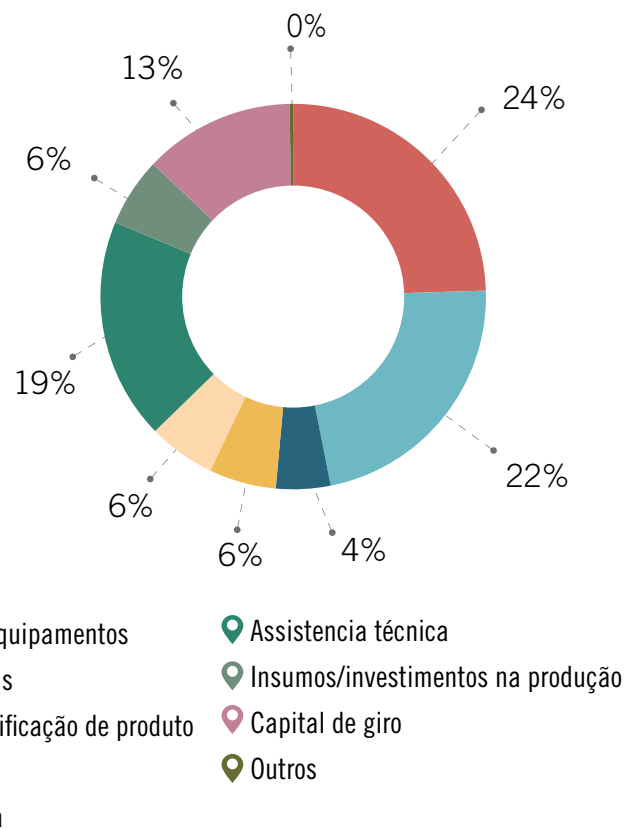
MUNICÍPIO	ASSOCIAÇÕES	COOPERATIVAS
Boa Saúde	14	
Campo Redondo	20	
Coronel Ezequiel	11	
Jaçanã	13	1
Japi	19	
Lajes Pintadas	13	
Monte Das Gameleiras	8	
Passa E Fica	11	
Santa Cruz	28	
São Bento Do Trairi	23	
São José Do Campestre	10	
Serra Caiada	19	
Serra De São Bento	14	
Sítio Novo	15	
Tangará	14	
Total	232	1



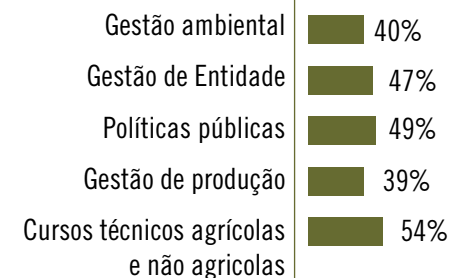
Número de organizações por percentual de participação de mulheres

6% das organizações
é composta por maioria jovem

Principais necessidades de financiamento



Principais necessidades de capacitação



Aspectos de gestão das organizações

71%

das organizações estão com o mandato da diretoria em dia

34%

das organizações realizam planejamento das atividades e orçamento anual

100%

das organizações realizam assembleia geral

16%

das organizações têm regimento interno

55%

das organizações realizam assembleia exclusiva para prestação de conta

76%

das organizações tem o estatuto atualizado de acordo com o Código civil

94%

das organizações possuem Conselho Fiscal

78%

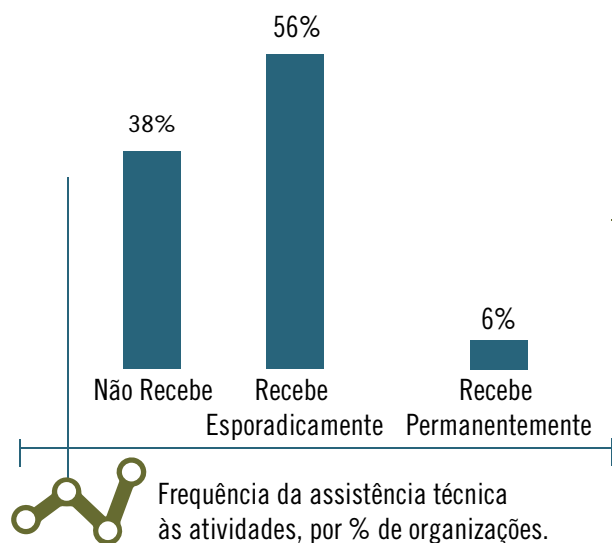
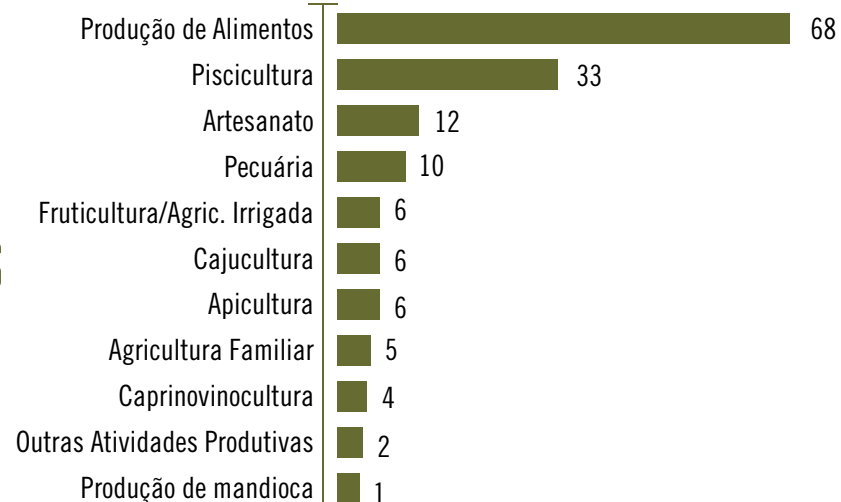
das organizações tem ata da atual diretoria registrada em cartório

75%

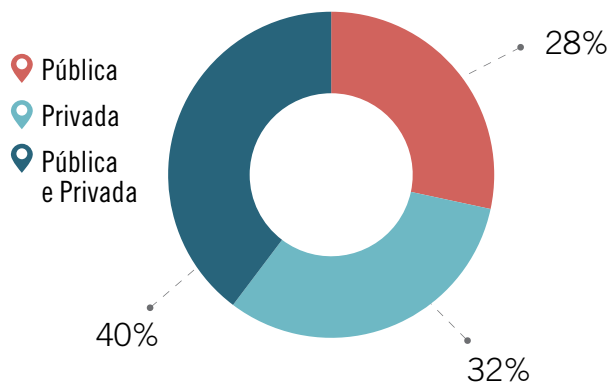
das organizações dispõem de contador ou empresa contábil

CAPÍTULO 16:
TERRITÓRIO
TRAIRI

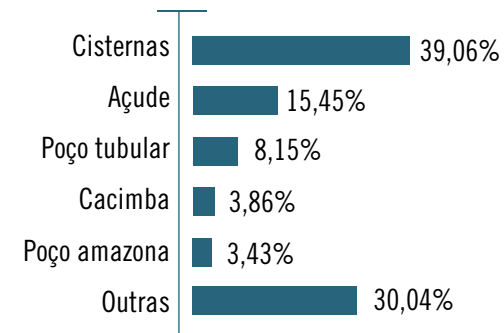
Principais atividades produtivas desenvolvidas no território, por quantidade de organizações envolvidas



Tipo da assistência técnica recebida, por % de organizações



Principais fontes de abastecimento de água das organizações, por % de organizações



79 - Acari
75 - Afonso Bezerra
8 - Agua Nova
19 - Alexandria
35 - Almino Afonso
76 - Alto do Rodrigues
80 - Angicos
24 - Antônio Martins
23 - Apodi
62 - Areia Branca
159 - Arês
60 - Assú
166 - Baía Formosa
39 - Baraúna
110 - Barcelona
114 - Bento Fernandes
128 - Boa Saúde
89 - Bodó
137 - Bom Jesus
149 - Brejinho

104 - Caiçara do Norte
105 - Caiçara do Rio Do Vento
57 - Caicó
47 - Campo Grande
96 - Campo Redondo
161 - Canguaretama
41 - Caraúbas
85 - Carnaúba dos Dantas
63 - Carnaubais
144 - Ceará- Mirim
91 - Cerro Corá
94 - Coronel Ezequiel
4 - Coronel João Pessoa
70 - Cruzeta
87 - Currais Novos
5 - Doutor Severiano
7 - Encanto
77 - Equador
155 - Espírito Santo
156 - Extremoz
40 - Felipe Guerra
88 - Fernando Pedroza
68 - Florânia
17 - Francisco Dantas
33 - Frutuoso Gomes
97 - Galinhos
160 - Goianinha
36 - Gov Dix Sept Rosado
54 - Grossos
92 - Guamaré
138 - Ielmo Marinho
72 - Ipanguaçu
53 - Ipueira
73 - Itajá
28 - Itaú
93 - Jaçanã
99 - Jandaíra
43 - Janduís
113 - Japi
107 - Jardim de Angicos
50 - Jardim de Piranhas

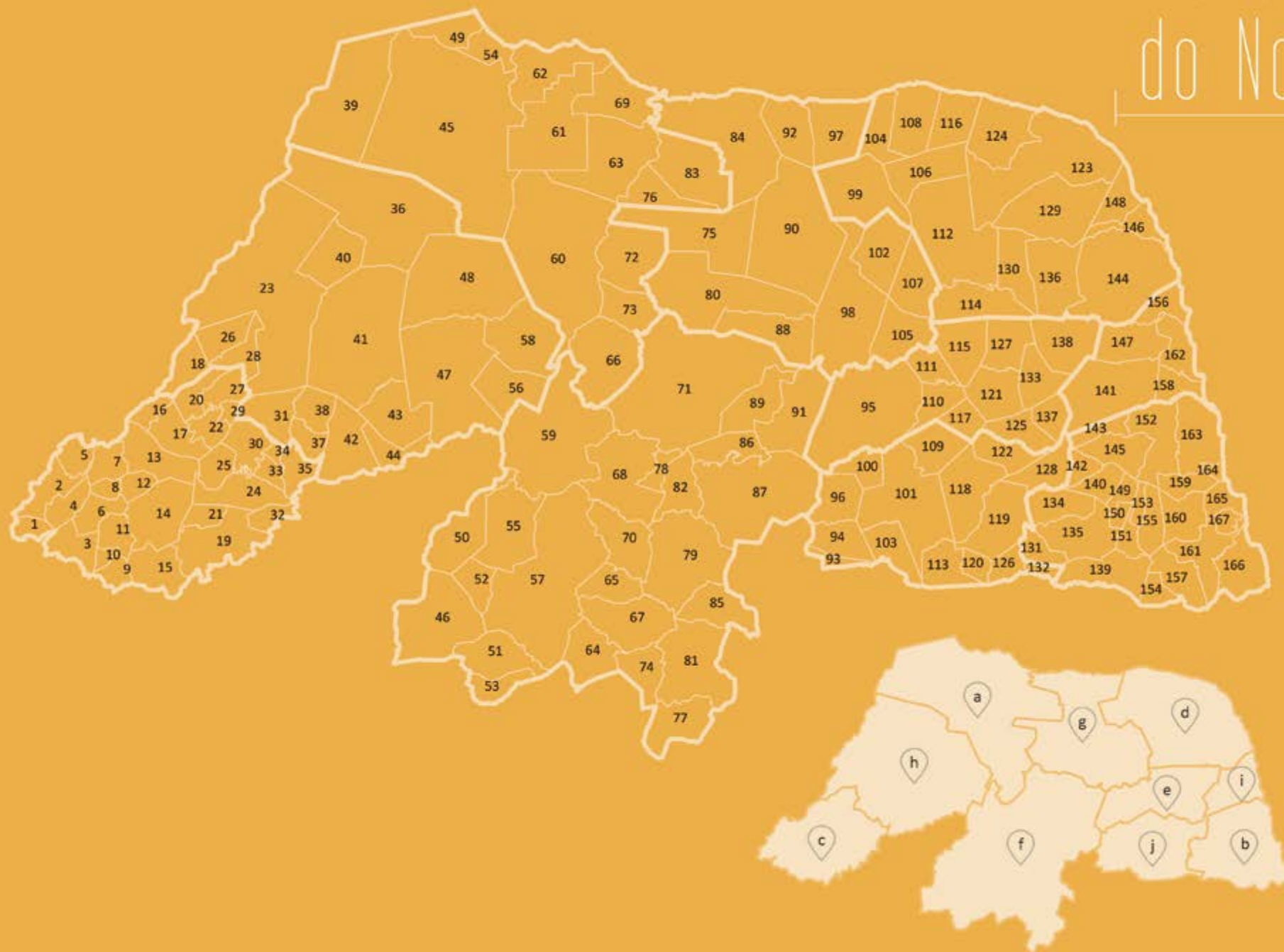
67 - Jardim do Seridó
112 - João Camara
32 - João Dias
11 - José da Penha
59 - Jucurutu
153 - Jundiá
131 - Lagoa D'anta
140 - Lagoa de Pedras
117 - Lagoa de Velhos
86 - Lagoa Nova
142 - Lagoa Salgada
98 - Lajes
100 - Lajes Pintada
34 - Lucrecia
3 - Luiz Gomes
141 - Macaíba
84 - Macau
10 - Major Sales
14 - Marcelino Vieira
30 - Martins
146 - Maxaranguape
44 - Messias Targino
154 - Montanhas
145 - Monte Alegre
120 - Monte das Gameleiras
45 - Mossoró
162 - Natal
163 - Nísia Floresta
139 - Nova Cruz
38 - Olho- D'água dos Borges
64 - Ouro Branco
9 - Paraná
58 - Paraú
106 - Parazinho
81 - Parelhas
158 - Parnamirim
132 - Passa e Fica
150 - Passagem
42 - Patu
13 - Pau dos Ferros
116 - Pedra Grande

102 - Pedra Preta
90 - Pedro Avelino
157 - Pedro Velho
83 - Pendências
21 - Pilões
130 - Poço Branco
22 - Portalegre
69 - Porto do Mangue
129 - Pureza
12 - Rafael Fernandes
37 - Rafael Godeiro
27 - Riacho da Cruz
6 - Riacho de Santana
115 - Riachuelo
148 - Rio do Fogo
18 - Rodolfo Fernandes
111 - Ruy Barbosa
101 - Santa Cruz
127 - Santa Maria
74 - Santana do Seridó
71 - Santana dos Matos
135 - Santo Antônio
108 - São Bento do Norte
103 - São Bento do Trairí
55 - São Fernando
16 - São Francisco do Oeste
147 - São Gonçalo do Amarante
51 - São João do Sabugi
152 - São José de Mipibu
65 - São José de Seridó
119 - São José do Campestre
2 - São Miguel
124 - São Miguel do Gostoso
121 - São Paulo do Potengi
133 - São Pedro
66 - São Rafael
95 - São Tomé
82 - São Vicente
125 - Senador Elói de Souza
164 - Senador Georgino Avelino
122 - Serra Caiada

126 - Serra de São Bento
61 - Serra do Mel
46 - Serra Negra do Norte
134 - Serrinha
25 - Serrinha dos Pintos
26 - Severiano Melo
109 - Sítio Novo
20 - Taboleiro Grande
136 - Taipu
118 - Tangará
15 - Tenente Ananias
78 - Tenente Laurentino Cruz
49 - Tibau
165 - Tibau do Sul
52 - Timbaúba dos Batistas
123 - Touros
56 - Triunfo Potiguar
31 - Umarizal
48 - Upanema
151 - Várzea
1 - Venha Ver
143 - Vera Cruz
29 - Viçosa
167 - Vila Flor

a - Território Açú Mossoró
b - Território Agreste Litoral Sul
c - Território Alto Oeste
d - Território Mato Grande
e - Território Potengi
f - Território Seridó
g - Território Sertão Central
Cabugi Litoral Norte
h - Território Sertão do Apodi
i - Território Terras Potiguaras
j - Território Trairí

Rio Grande do Norte





GOVERNO DO ESTADO
DO RIO GRANDE DO NORTE



PM SUSTENTÁVEL



GRUPO BANCO MUNDIAL